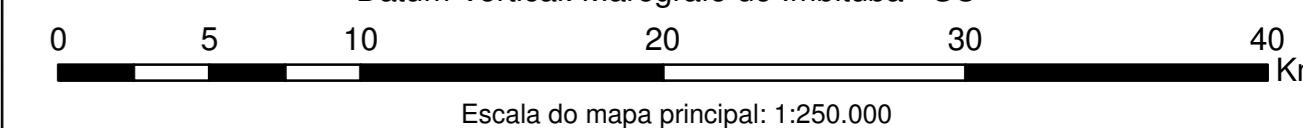


PROJEÇÃO UTM ZONA 22 SUL  
Datum Horizontal SIRGAS 2000  
Datum Vertical: Maregrafo de Imbituba - SC



**Legenda**

- Distrito do Município
- Hidrografia
- ▭ Limite UPRHs
- ▭ Limite UGRHI-22

**Vegetação Nativa**

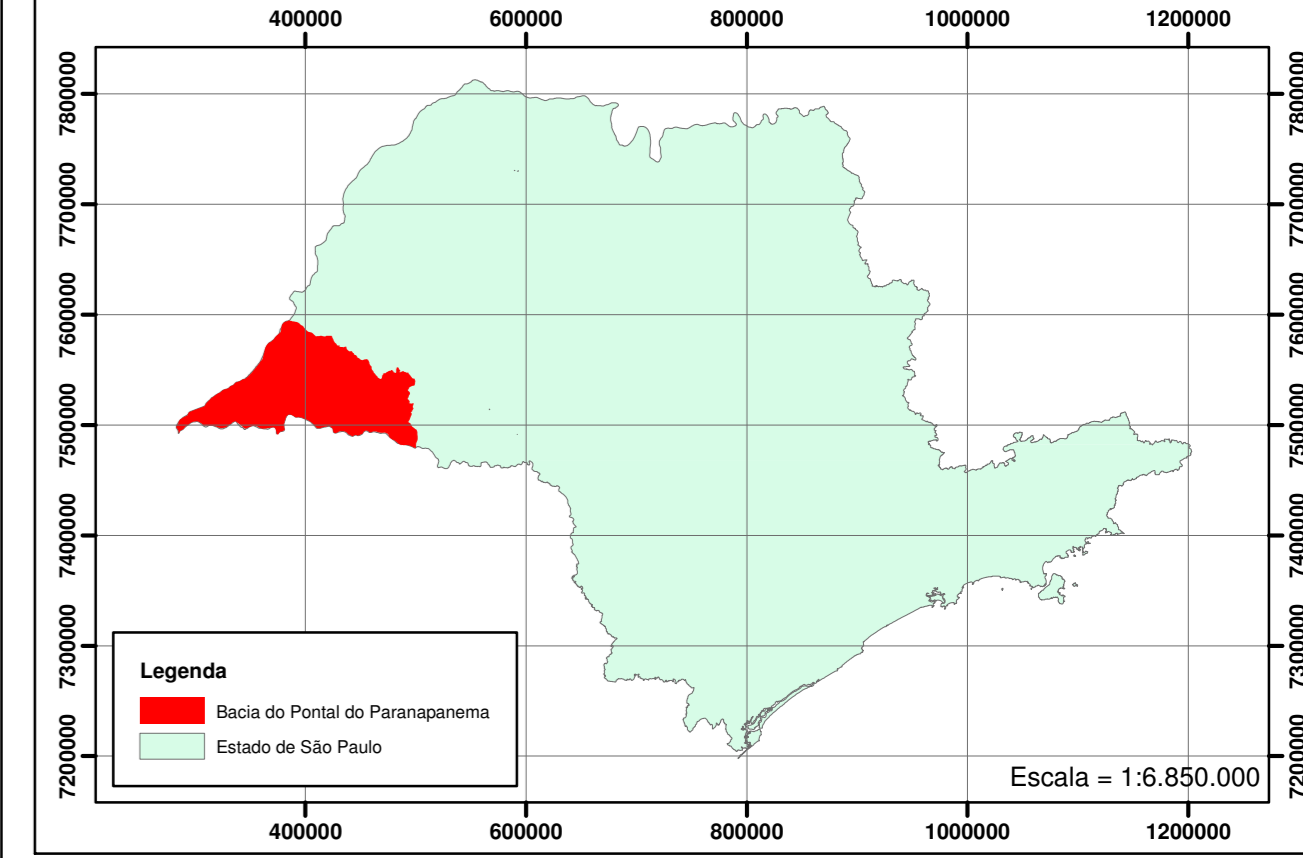
**Tipologia de Florestas**

- ▭ Floresta Estacional Semidecidual
- ▭ Formação Arbórea / Arbustiva em Região de Várzea
- ▭ Savana

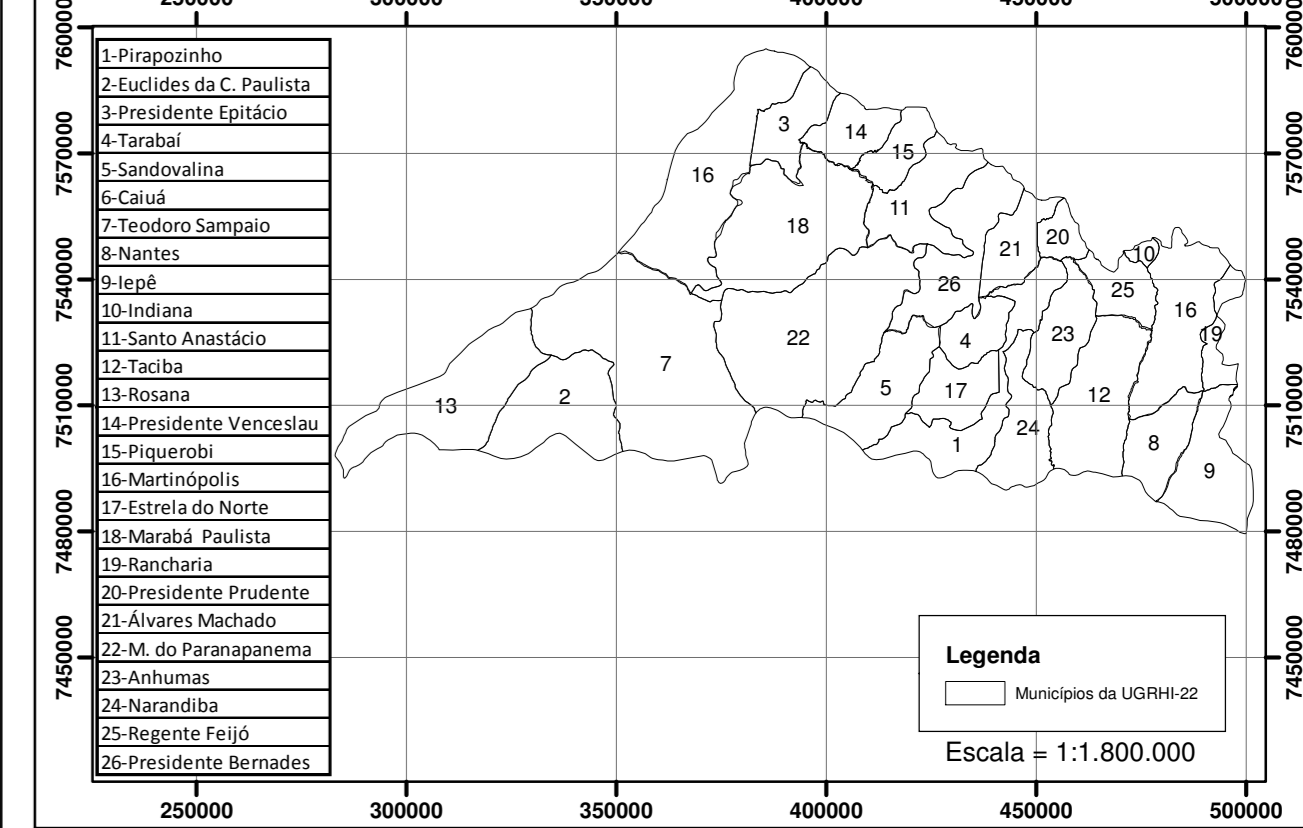
Observação:  
Mapa adaptado da versão original da primeira versão do Plano de Bacias elaborado por CPTI - Cooperativa de serviços, pesquisas tecnológicas e industriais.

Fonte:  
Bases Planialtimétricas: Folhas 1:250.000 Londrina, Presidente Prudente, Drcena e Marilândia do Sul, modificadas.  
Área urbana e estradas atualizadas por interpretação de imagem de satélite Landsat TM5, composição colorida SR, 4G, 3B, mapeamento executado em 22/12/97.

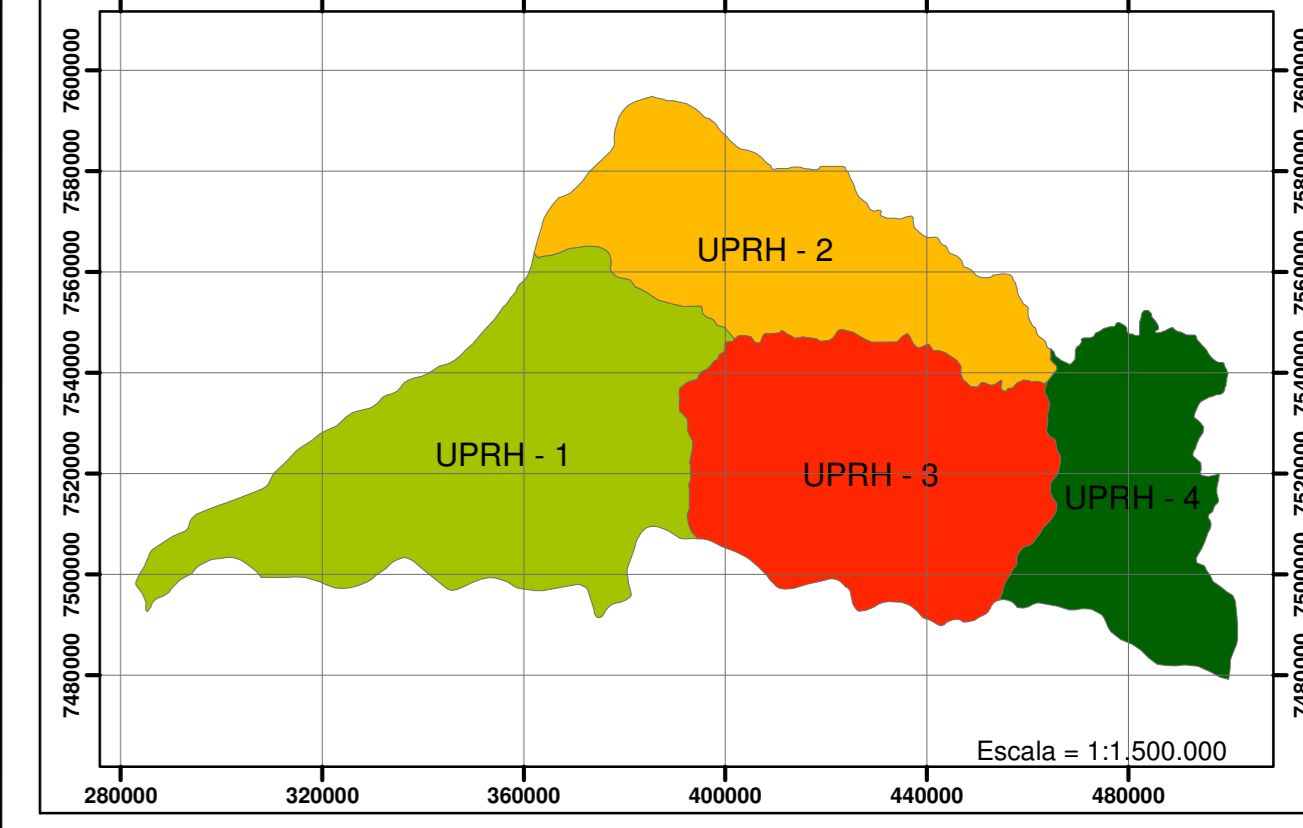
**Localização Geográfica da Área de Estudo**



**Municípios da UGRHI - 22**



**UPRHs**



**IBRIGART**  
recursos hídricos e meio ambiente

Revisão: 01, 02, 03, 04  
Desenho - Relatório: 09, 01/01

PROJETO: Avaliação do Plano de Bacia da Unidade de Gerenciamento de Recursos Hídricos do Portal do Paranapanema  
CLIENTE: CPTI - Cooperativa de Serviços, pesquisas tecnológicas e Industriais

TÍTULO: Delimitação dos Remanescentes Florestais Naturais

LOCALIZAÇÃO: UGRHI - 22

ESCALA: 1:250.000 DATA: 10/02/2014 ORIENTADOR: Maysa de Oliveira Melo VERIFICADOR/APROVADO: FELIPE TEIXEIRA DA SILVEIRA  
RESP. TÉCNICO: \_\_\_\_\_

NOME: \_\_\_\_\_ NOME: \_\_\_\_\_  
CPF: \_\_\_\_\_ CREA: \_\_\_\_\_