

N  
W E  
S

PROJEÇÃO UTM ZONA 22 SUL  
Datum Horizontal SIRGAS 2000  
Datum Vertical: Maregrato de Imbituba - SC

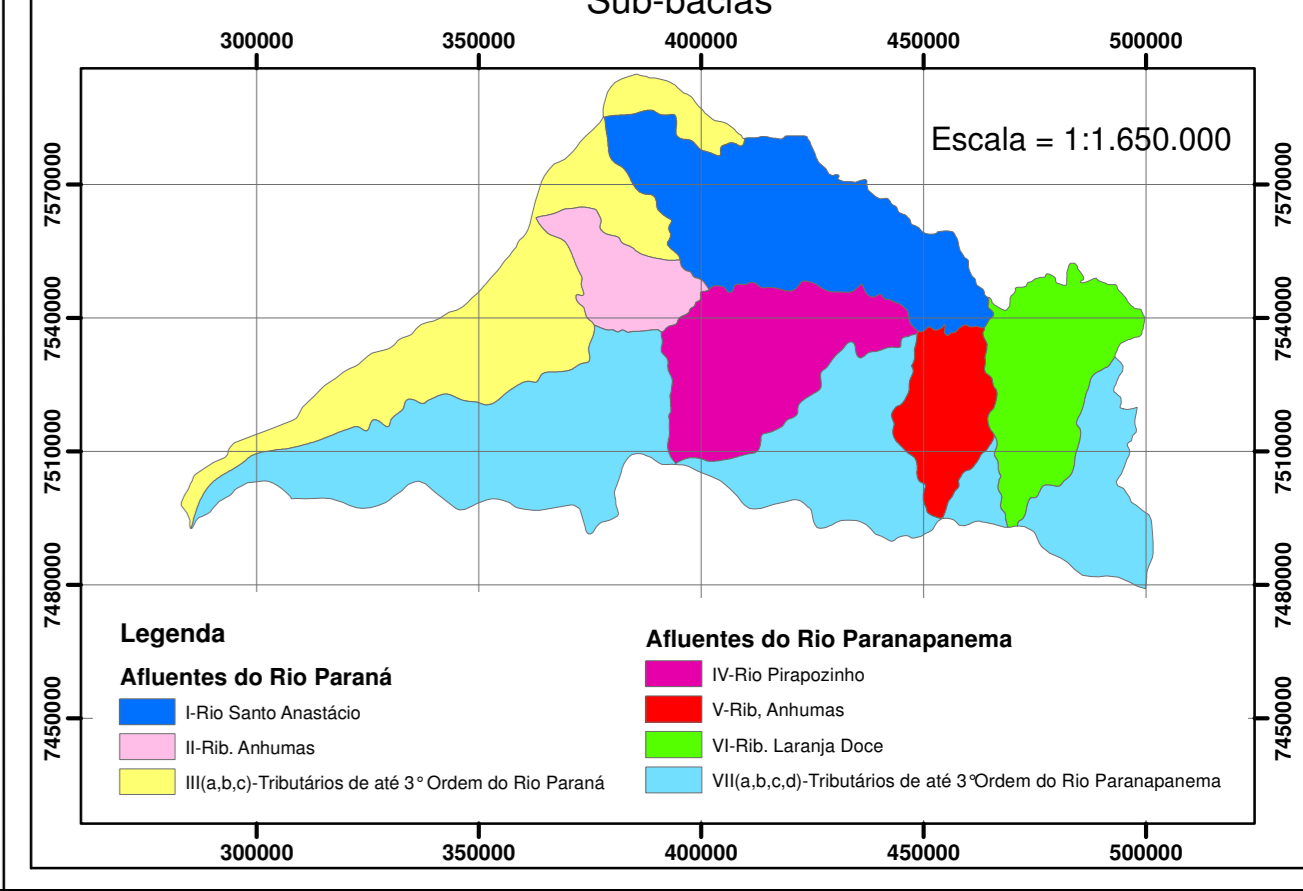
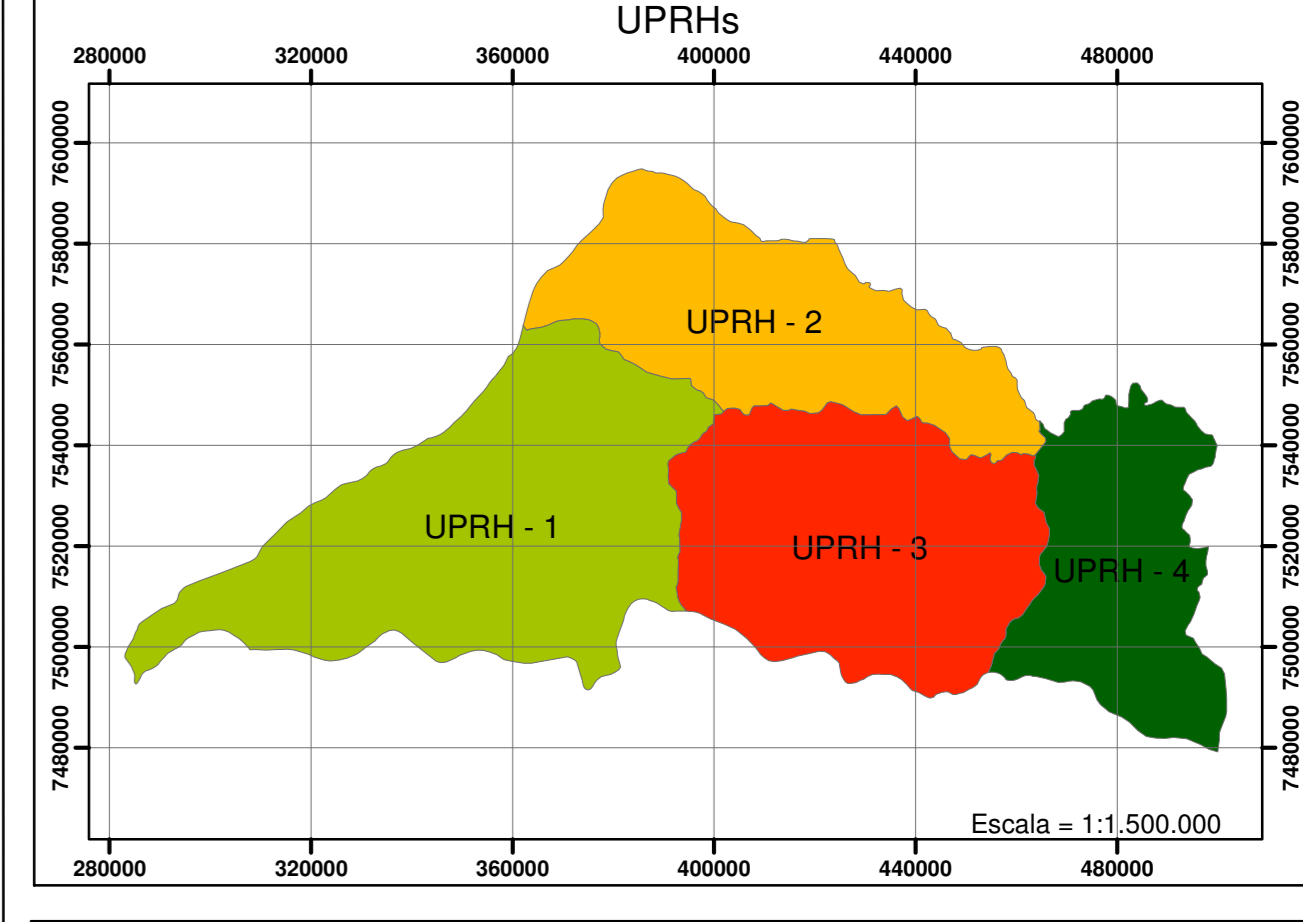
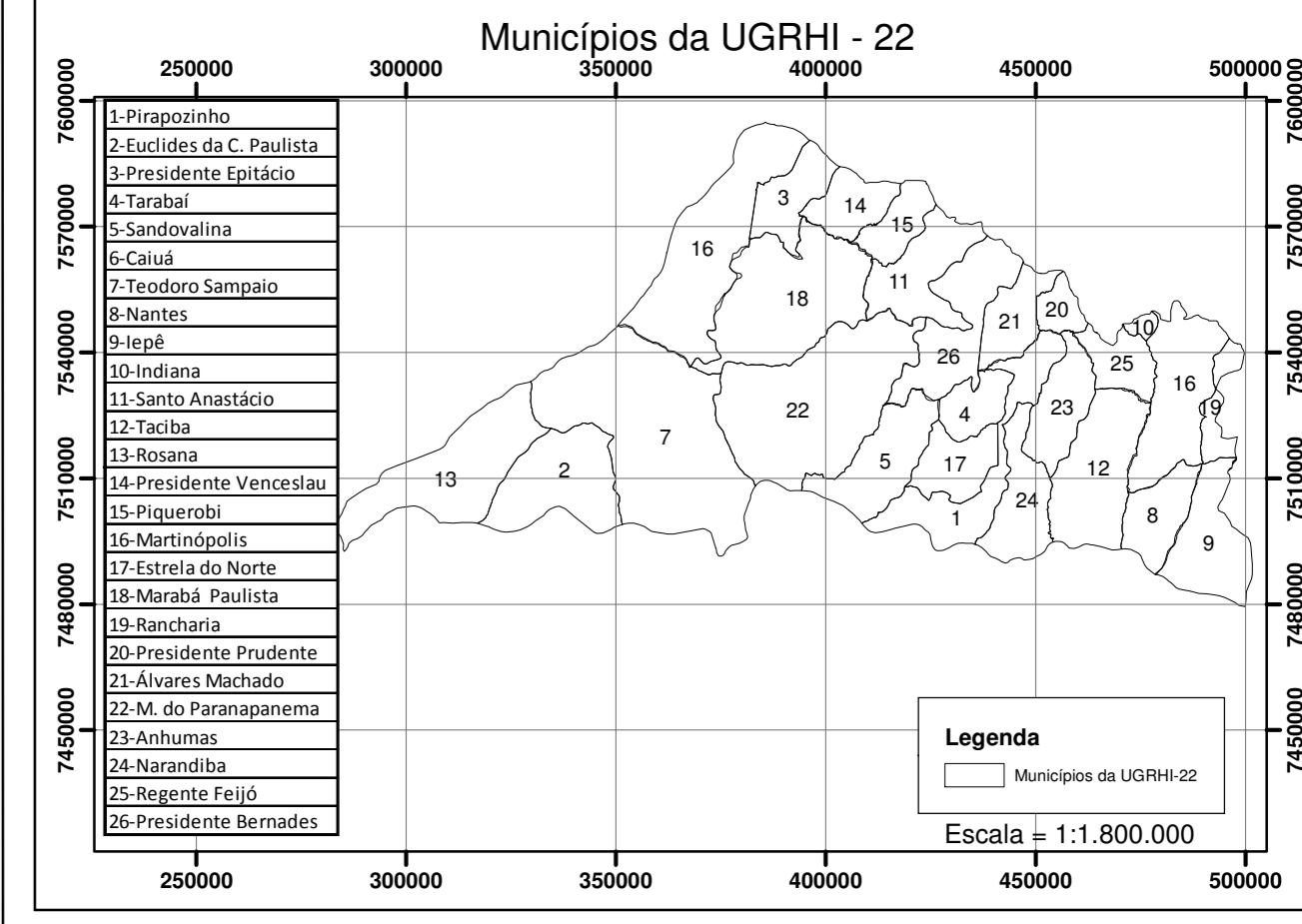
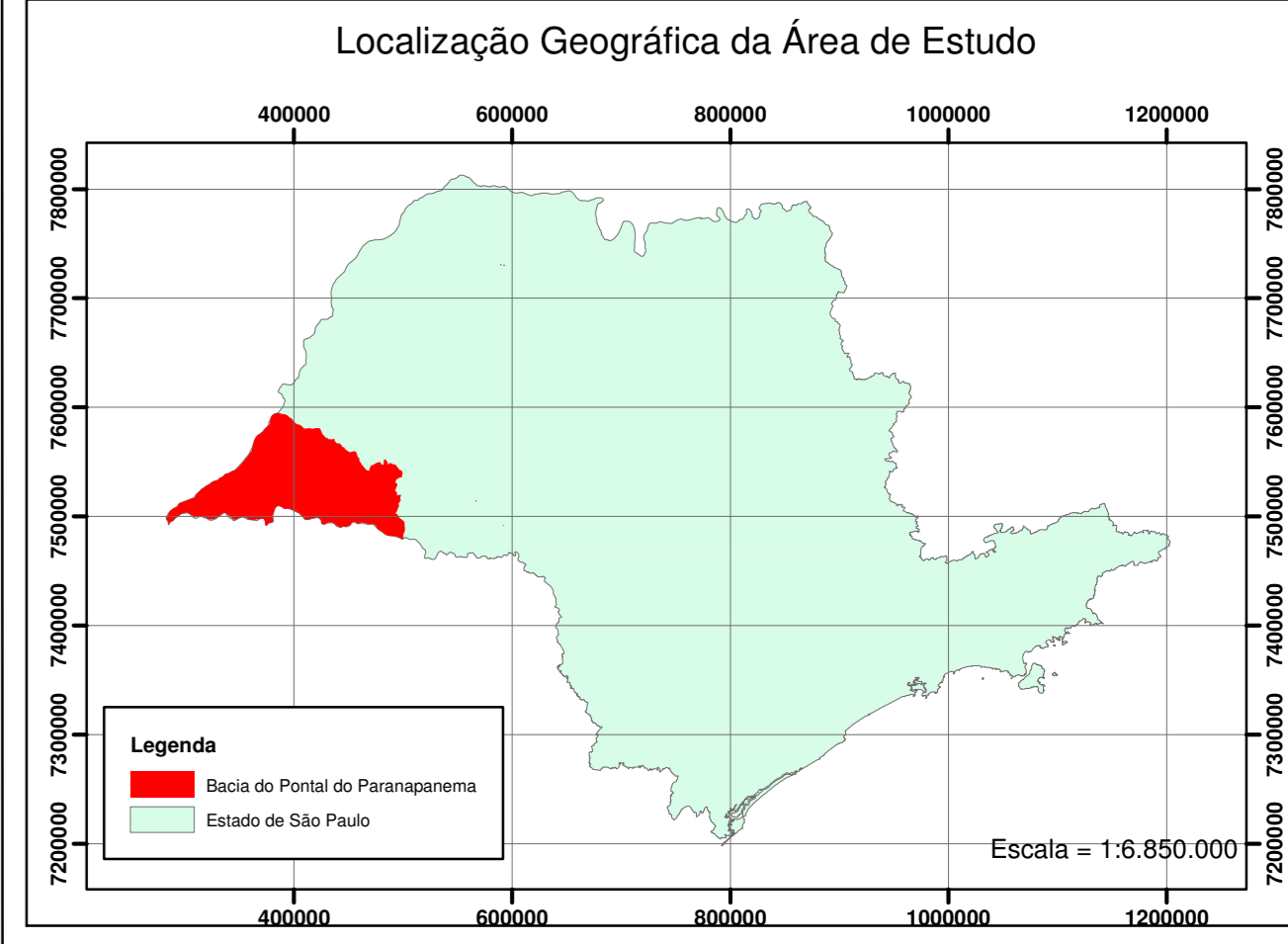
0 5 10 20 30 40 Km

Escala do mapa principal: 1:250.000

**Legenda**

- Distrito do Município
- Hidrografia
- Áreas urbanas
- Limite UPRHs
- Limite UGRHI-22
- Municípios com Ocorrência de Inundação

**Observação:**  
Mapa adaptado da versão original da primeira versão do Plano de Bacias elaborado por CPTI - Cooperativa de serviços, pesquisas tecnológicas e industriais.  
Fonte: IPT, 2012 e Defesa Civil, 2012



|  |  |
|--|--|
| Municípios com Ocorrência de Inundação/Enchente em Área Urbana                   |  |
| IPT  | Defesa Civil   |
| Anhumas, Pirapozinho, Presidente Venceslau, Alvares Machado, Martinópolis e Iepê | Mirante do Paranapanema, Presidente Bernardes, Teodoro Sampaio, Pirapozinho, Sandovalina e Presidente Venceslau. |

**IRIGART**  
recursos hídricos e meio ambiente

Revisão: 01, 02, 03, 04  
Desenho-Relatório: Folha 14, 01/01

PROJETO: Atualização do Plano de Bacia da Unidade de Gerenciamento de Recursos Hídricos do Portal do Paranapanema  
CLIENTE: CPTI - Cooperativa de Serviços, pesquisas tecnológicas e Industriais

TÍTULO: Áreas Suscetíveis a Inundação/Enchente  
LOCALIZAÇÃO: UGRHI - 22

ESCALA: 1:250.000 DATA: 24/01/2014 ORIENTISTA: Mayra de Oliveira Melo VERIFICADOR/PROVADO: FELIPE TEIXEIRA DA SILVEIRA  
APROVADO: RESP. TÉCNICO: