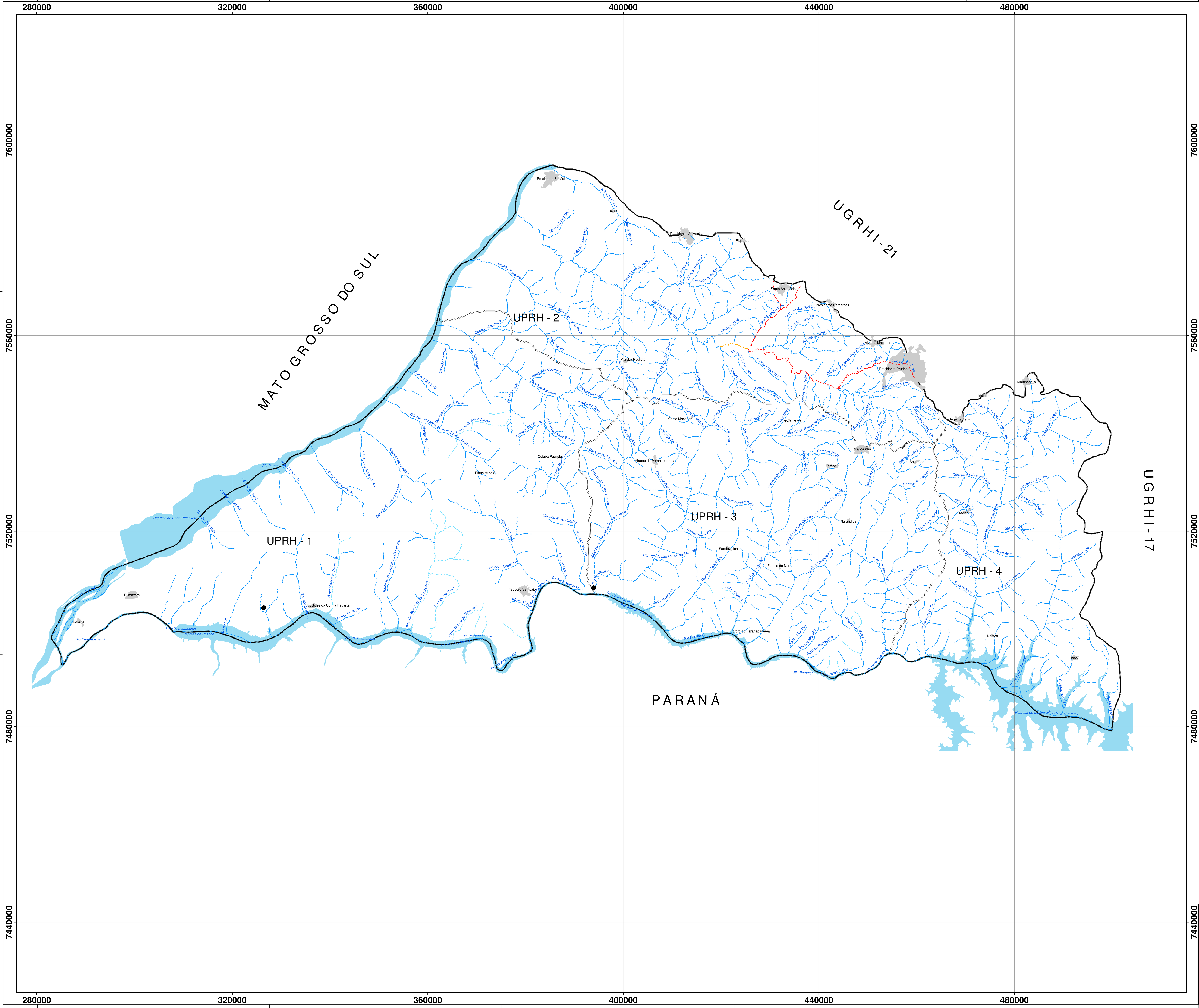

N
W E
S

PROJEÇÃO UTM ZONA 22 SUL
Datum Horizontal SIRGAS 2000
Datum Vertical: Maregrafo de Imbituba - SC

0 5 10 20 30 40 Km

Escala do mapa principal: 1:250.000

Legenda

- Área Urbana - Sede do município
- Limite UPRHs
- Limite UGRHI-22
- Distrito do Município

Hidrografia

Classes de Enquadramento

- Classe I
- Classe II
- Classe III
- Classe IV

Observação:
Mapa adaptado da versão original da primeira versão do Plano de Bacias elaborado por CPTI - Cooperativa de serviços, pesquisas tecnológicas e industriais.

Localização Geográfica da Área de Estudo

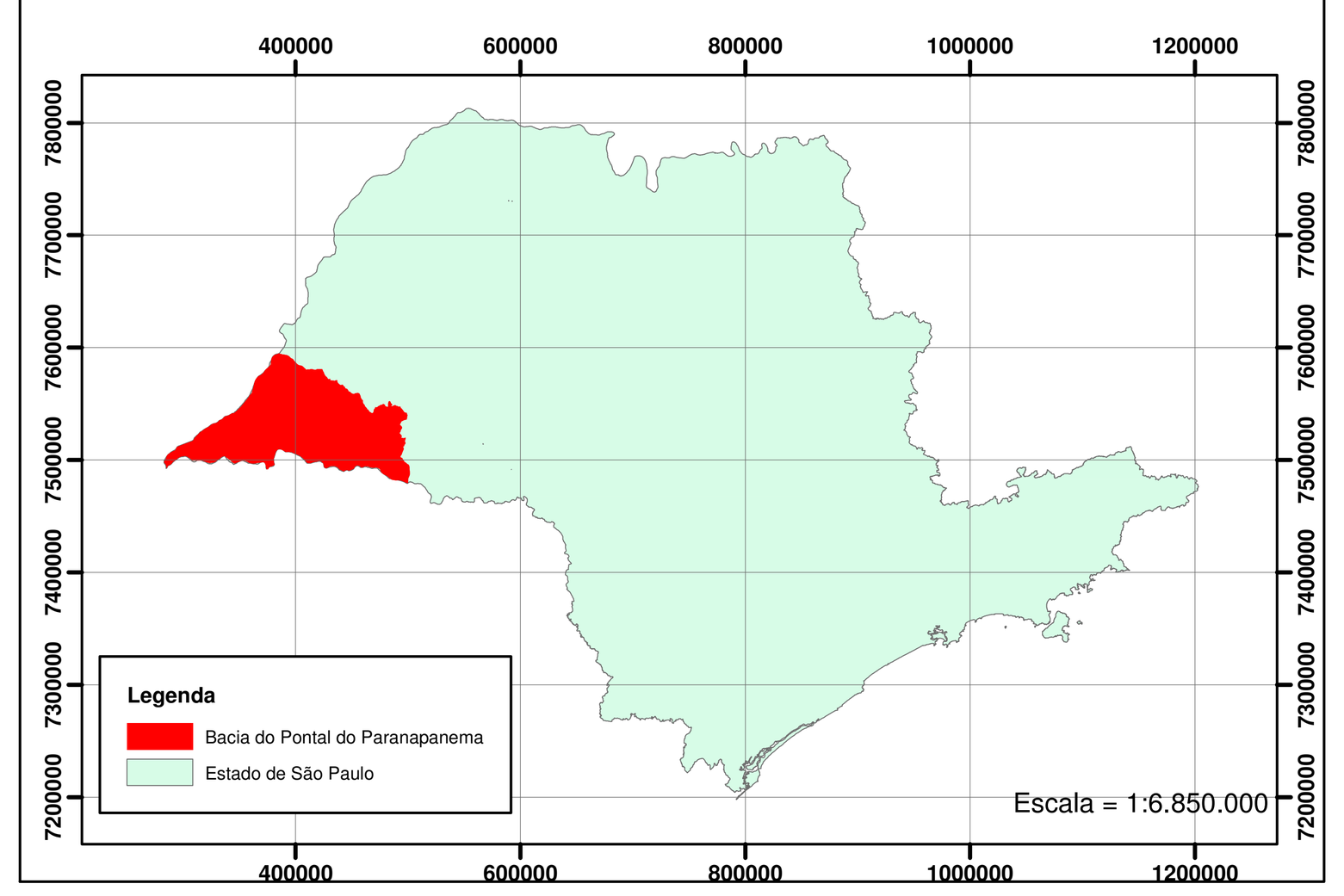

Municípios da UGRHI - 22

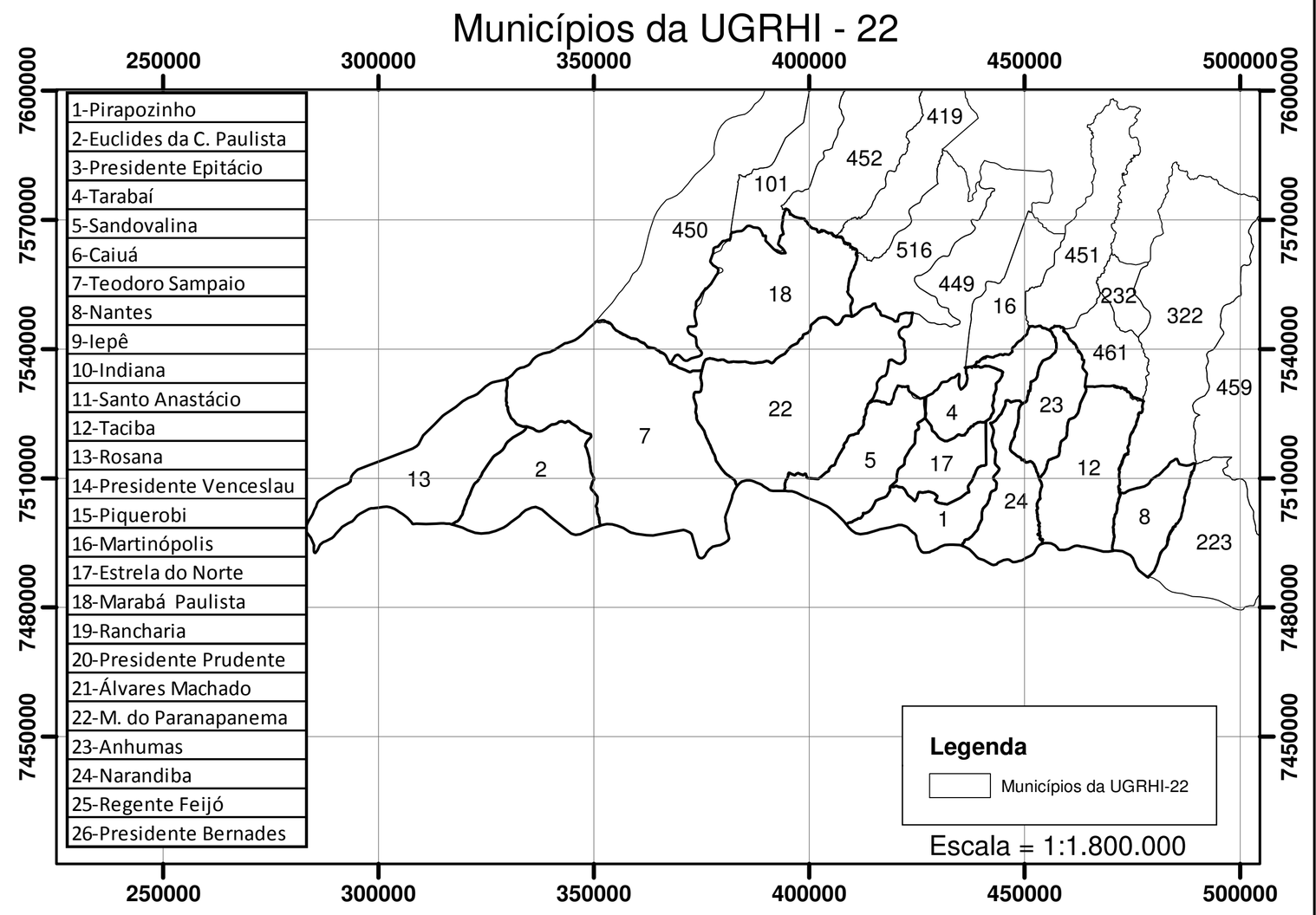

UPRHs

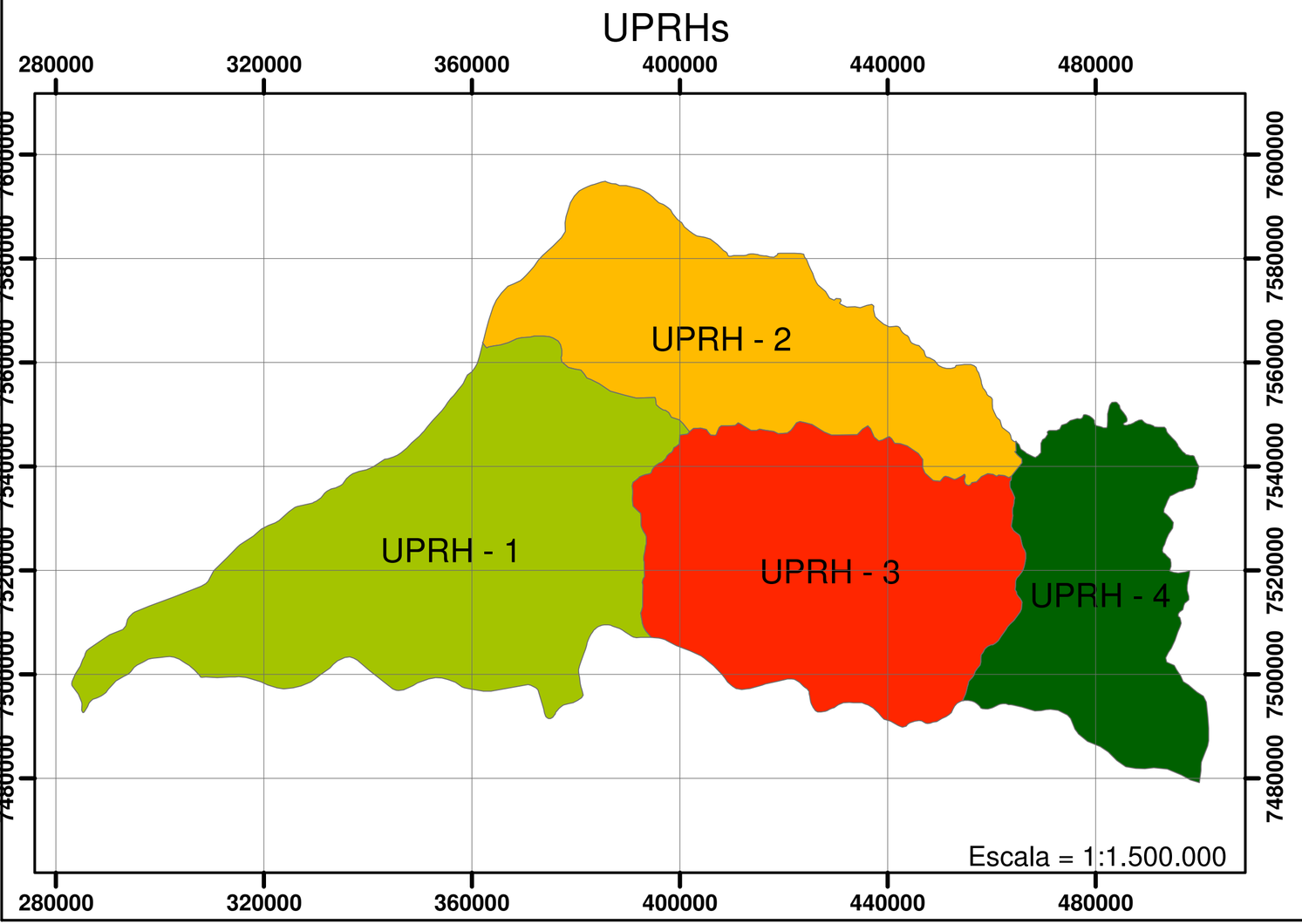

Sub-bacias

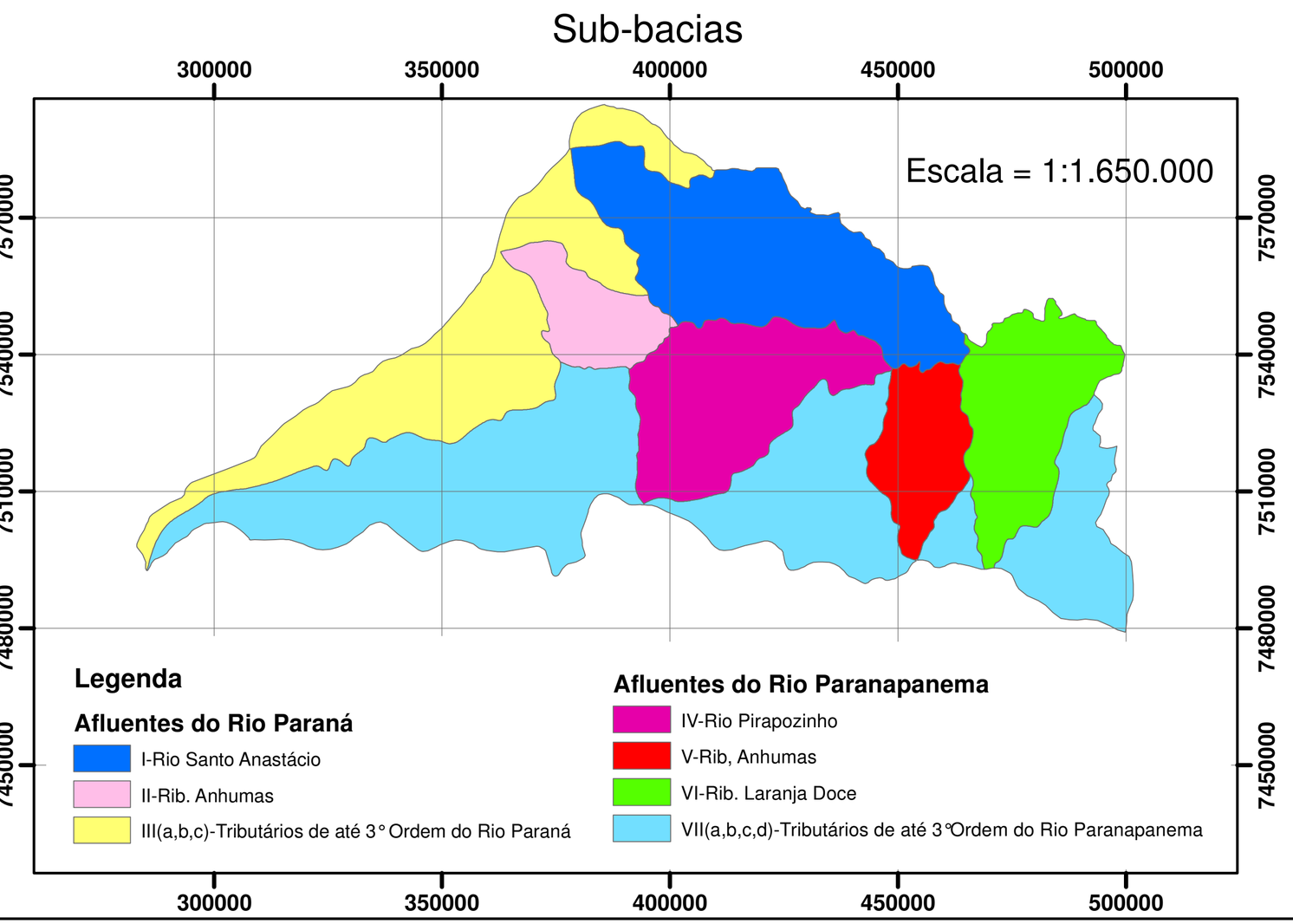

IRRIGART recursos hídricos e meio ambiente

Revisão	Desenho–Relatório	Folha
☐01 ☐02 ☐03 ☐04 ☐FINAL	06	01/01

PROJETO: Atualização do Plano de Bacia da Unidade de Gerenciamento de Recursos Hídricos do Pontal do Paranapanema

CLIENTE: CPTI - Cooperativa de Serviços, pesquisas tecnológicas e Industriais

TÍTULO: Rede de Drenagem - Enquadramento

LOCALIZAÇÃO: UGRHI - 22

ESCALA:	DATA:	DESENHISTA:	VERIFICADO/APROVADO:
1:250.000	24/01/2014	Mayra de Oliveira Melo	FELIPE TRENTINI DA SILVEIRA

APROVADO
NOME: ______
☐CPF / ☒CNPJ: ______

RESP. TÉCNICO:
NOME: ANTONIO MELHEM SAAD
CREA: 0600466554