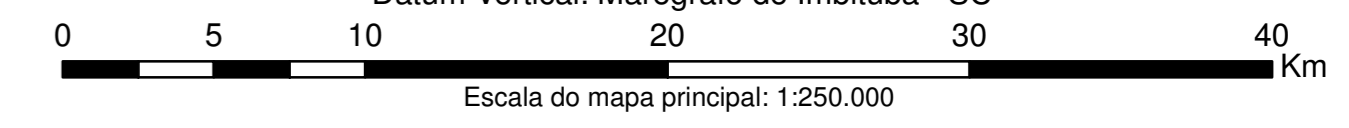


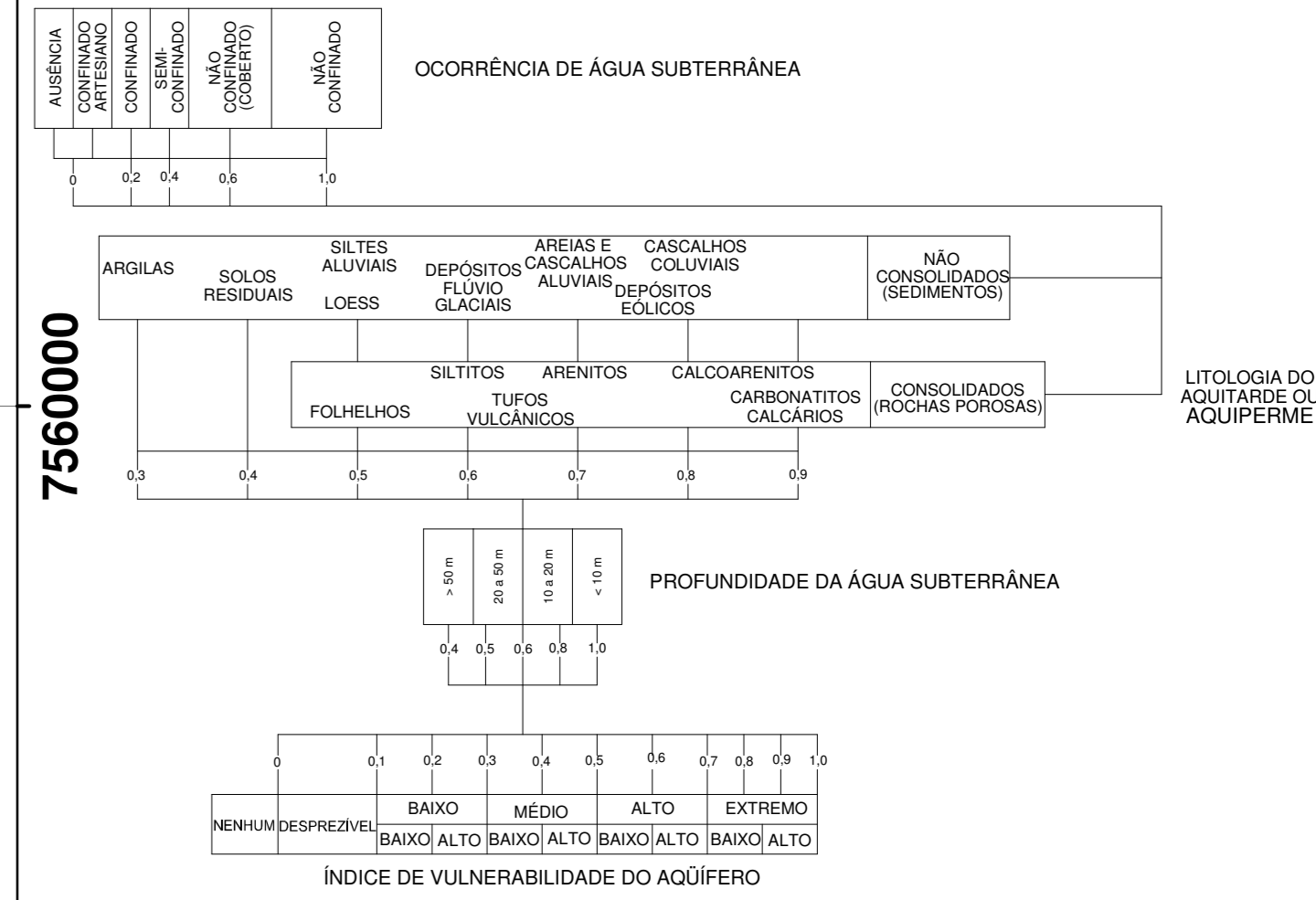
PROJEÇÃO UTM ZONA 22 SUL
 Datum Horizontal: SIRGAS 2000
 Datum Vertical: Maregrafo de Imbituba - SC



Legenda

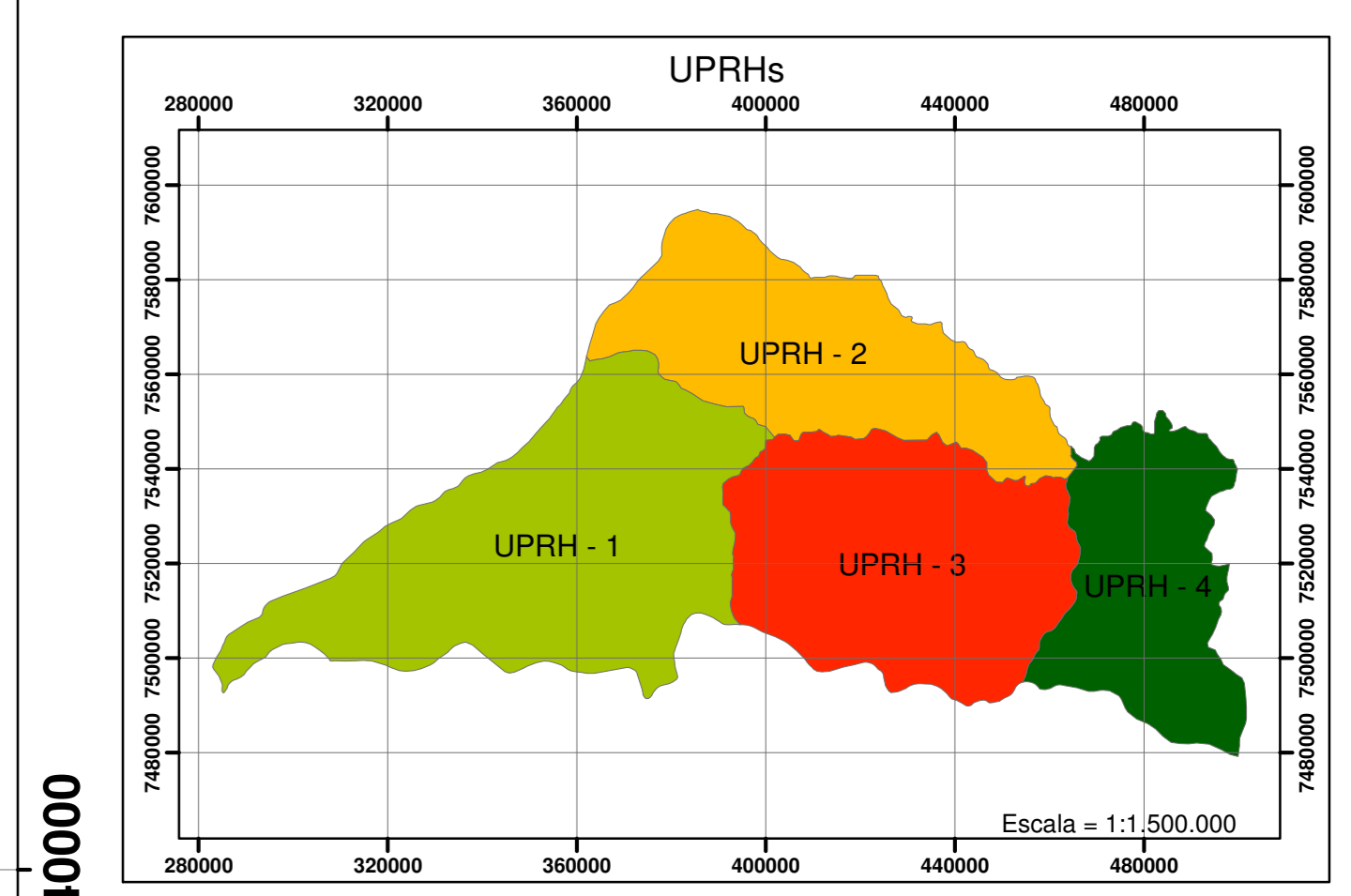
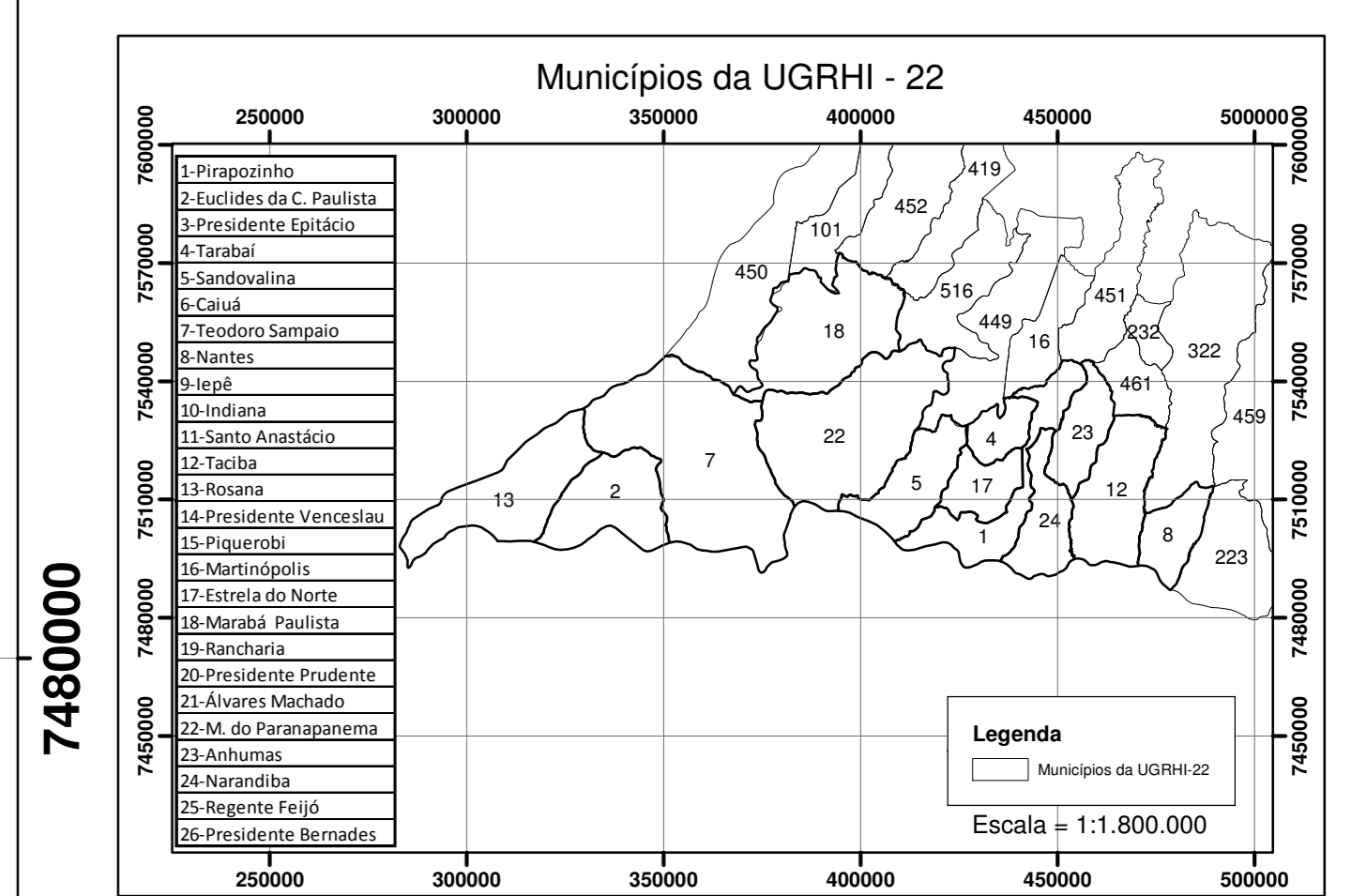
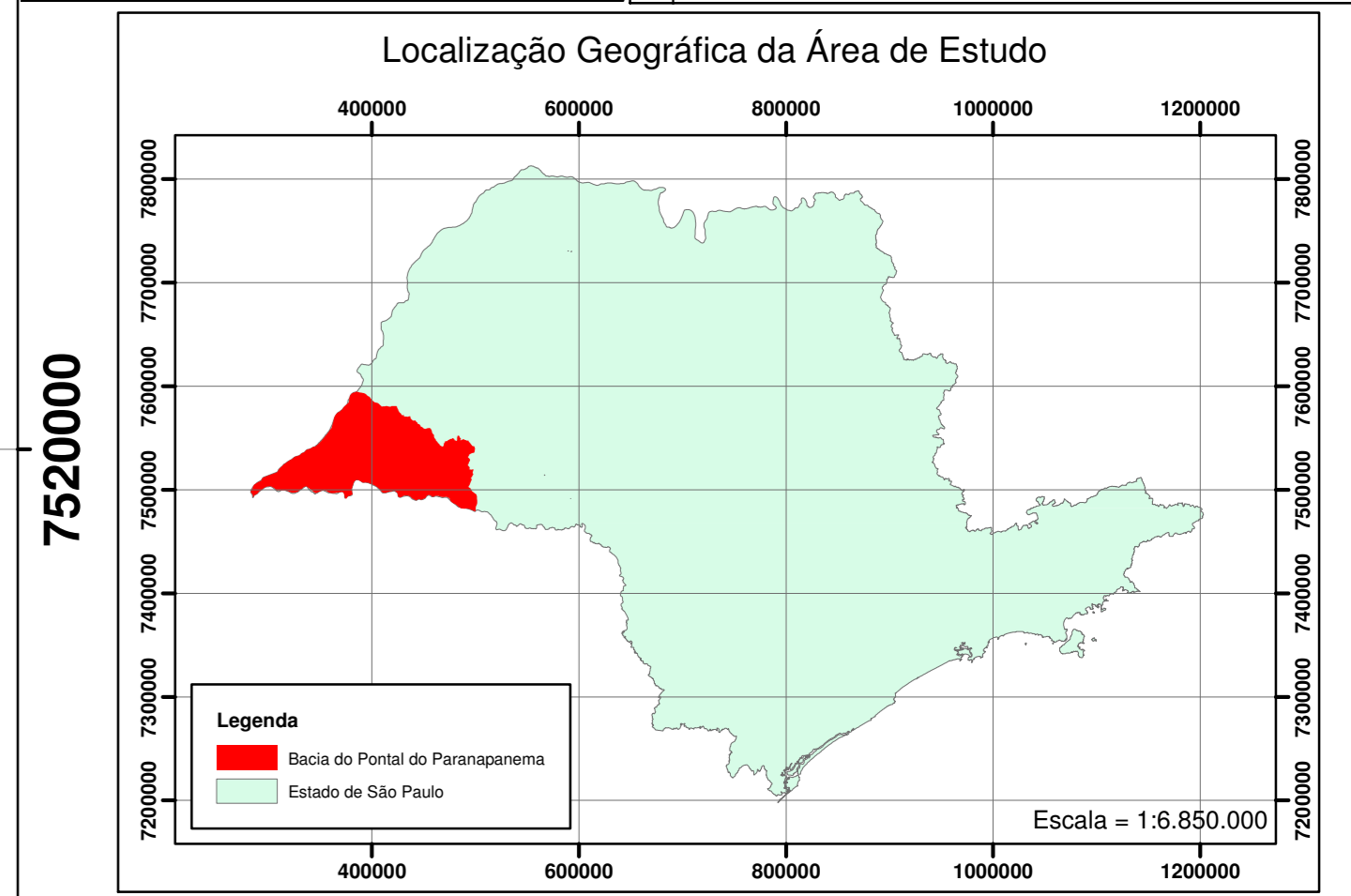
- Distrito do Município
- Área Urbana - Sede do município
- Limite UPRHs
- Limite UGRHI-22

Baixo		Médio		Alto		
Não Definido	Baixo	Alto	Baixo	Alto	Baixo	Alto



Observação: Mapa adaptado da versão original da primeira versão do Plano de Bacias elaborado por CPTI - Cooperativa de Serviços, pesquisas tecnológicas e Industriais.

Fonte: Base Planialtimétrica: Folhas 1:250.000 Loanda, Presidente Prudente, Dronoma e Marília do IBGE, modificadas. Área urbana e estradas atualizadas por interpretação de imagem de satélite Landsat TM5, composição colorida SR, 4G, 3B, (mapeamento georreferenciado em 22/12/97).



IBRIGART
 recursos hídricos e meio ambiente

Revisão: 02
 Desenho: 03
 Relatório: 01/01

PROJETO: Atualização do Plano de Bacia da Unidade de Gerenciamento de Recursos Hídricos do Portal do Paranapanema
 CUENTE: CPTI - Cooperativa de Serviços, pesquisas tecnológicas e Industriais

TÍTULO: Vulnerabilidade do Aquífero
 LOCALIZAÇÃO: UGRHI - 22

ESCALA: 1:250.000 DATA: 24/01/2014 DESENHISTA: Mayra de Oliveira Melo VERIFICADOR/PROVADO: FELIPE TEIXEIRA DA SILVA
 APROVADO: RESP. TÉCNICO: