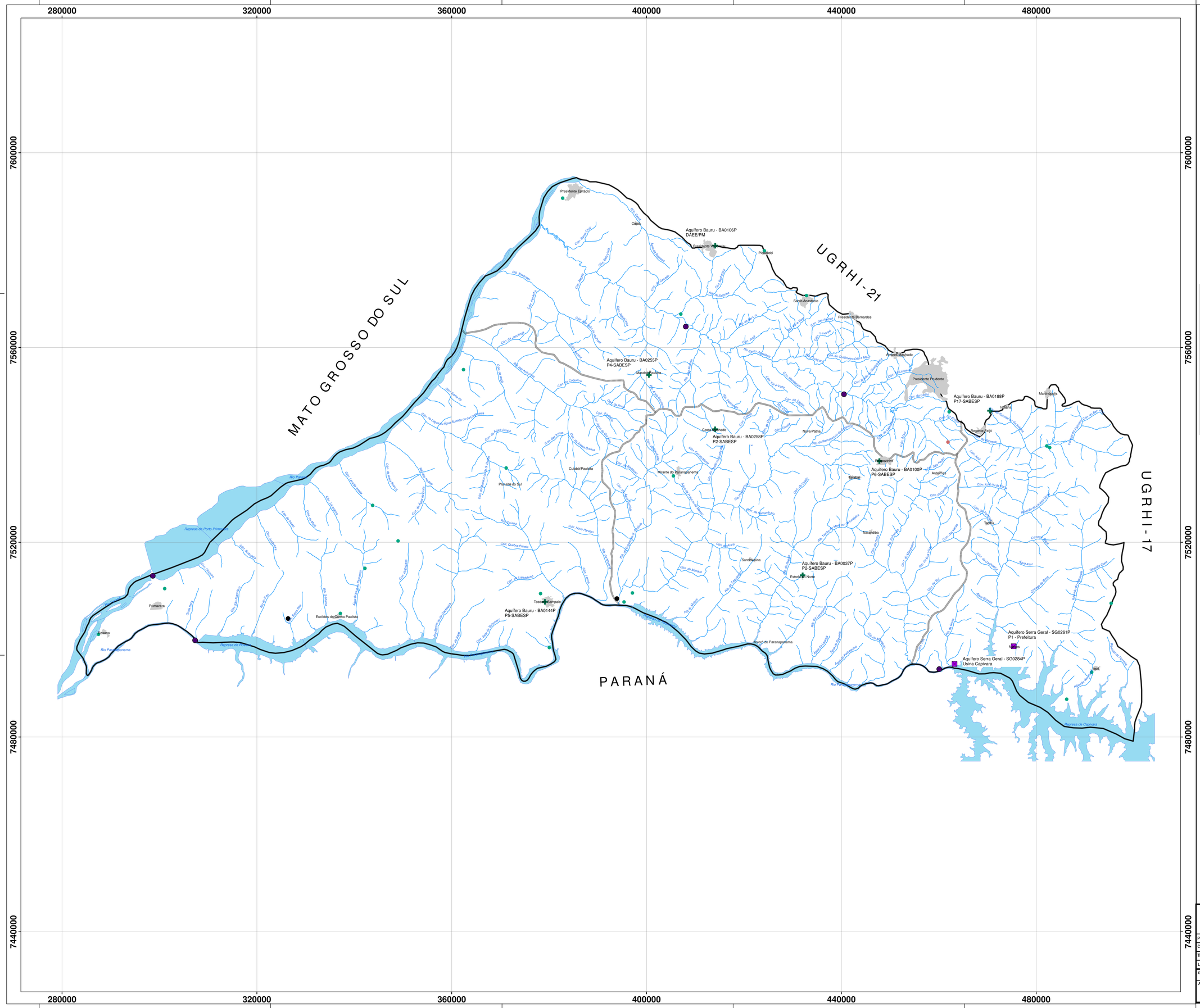

N
W E
S

PROJEÇÃO UTM ZONA 22 SUL
Datum Horizontal SIRGAS 2000
Datum Vertical: Maregrafo de Imbituba - SC

0 5 10 20 30 40 Km

Escala do mapa principal: 1:250.000

Legenda

- Distrito do Município
- Área Urbana - Sede do município
- Limite UPRHs
- Limite UGRHI-22
- Hidrografia
- Outros Postos Pluviométricos
- Posto Fluviométrico DAEE
- Pontos de Monitoramento de Águas Superficiais

Poços de Monitoramento de Águas Subterrâneas

- BAURU
- SERRA GERAL

Localização Geográfica da Área de Estudo

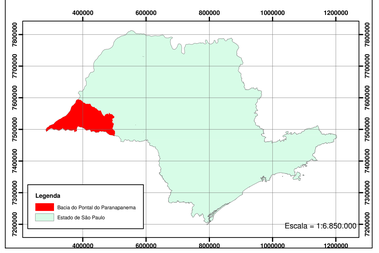

Municípios da UGRHI - 22

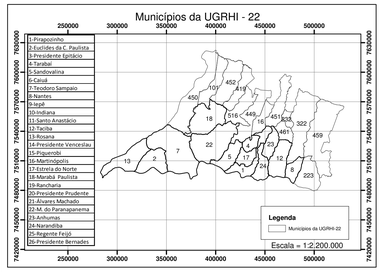

UPRHs

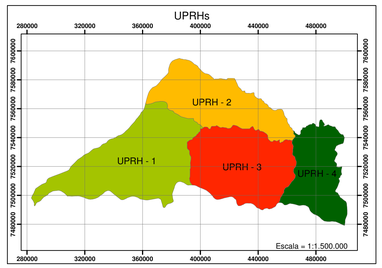

Sub-bacias

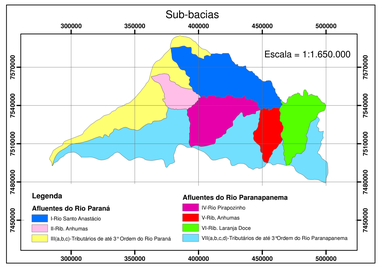

IRRIGART
recursos hídricos e meio ambiente

Revisão	Desenho–Relatório	Folha
01 02 03 04 FINAL	20	01/01

PROJETO: Atualização do Plano de Bacia da Unidade de Gerenciamento de Recursos Hídricos do Pontal do Paranapanema

CLIENTE: CPTI - Cooperativa de Serviços, pesquisas tecnológicas e Industriais

TÍTULO: Redes de Monitoramento Pluviométrico, Fluviométrico, qualidade das águas superficiais e subterrâneas

LOCALIZAÇÃO: UGRHI - 22

ESCALA:	DATA:	DESENHISTA:	VERIFICADO/APROVADO:
1:250.000	11/08/2014	Mayra de Oliveira Melo	FELIPE TRENTIN DA SILVEIRA

APROVADO

NOME:
CPF / CNPJ:

RESP. TÉCNICO:

NOME: ANTONIO MELHEM SAAD
CREA: 0600466004