

Legenda

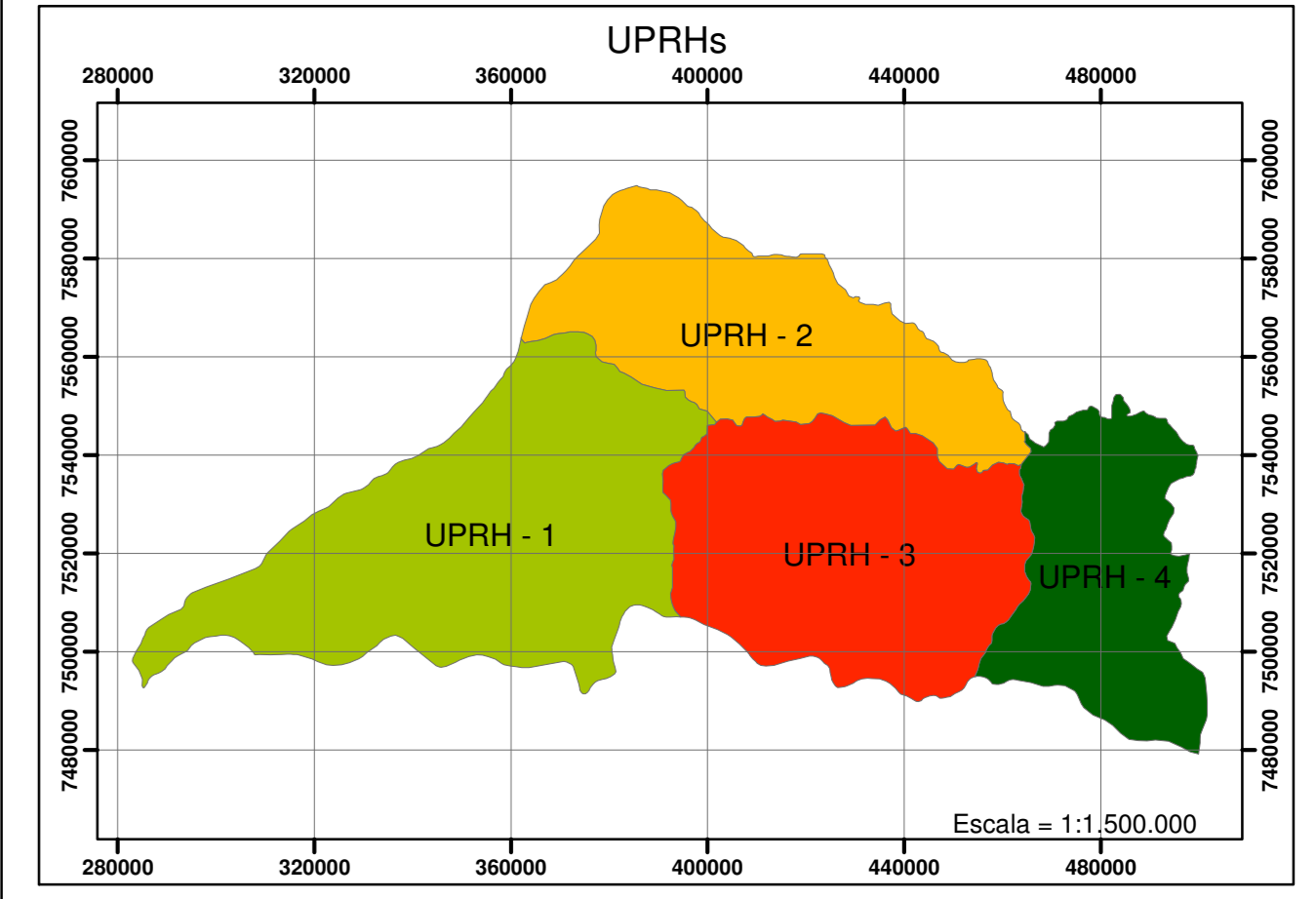
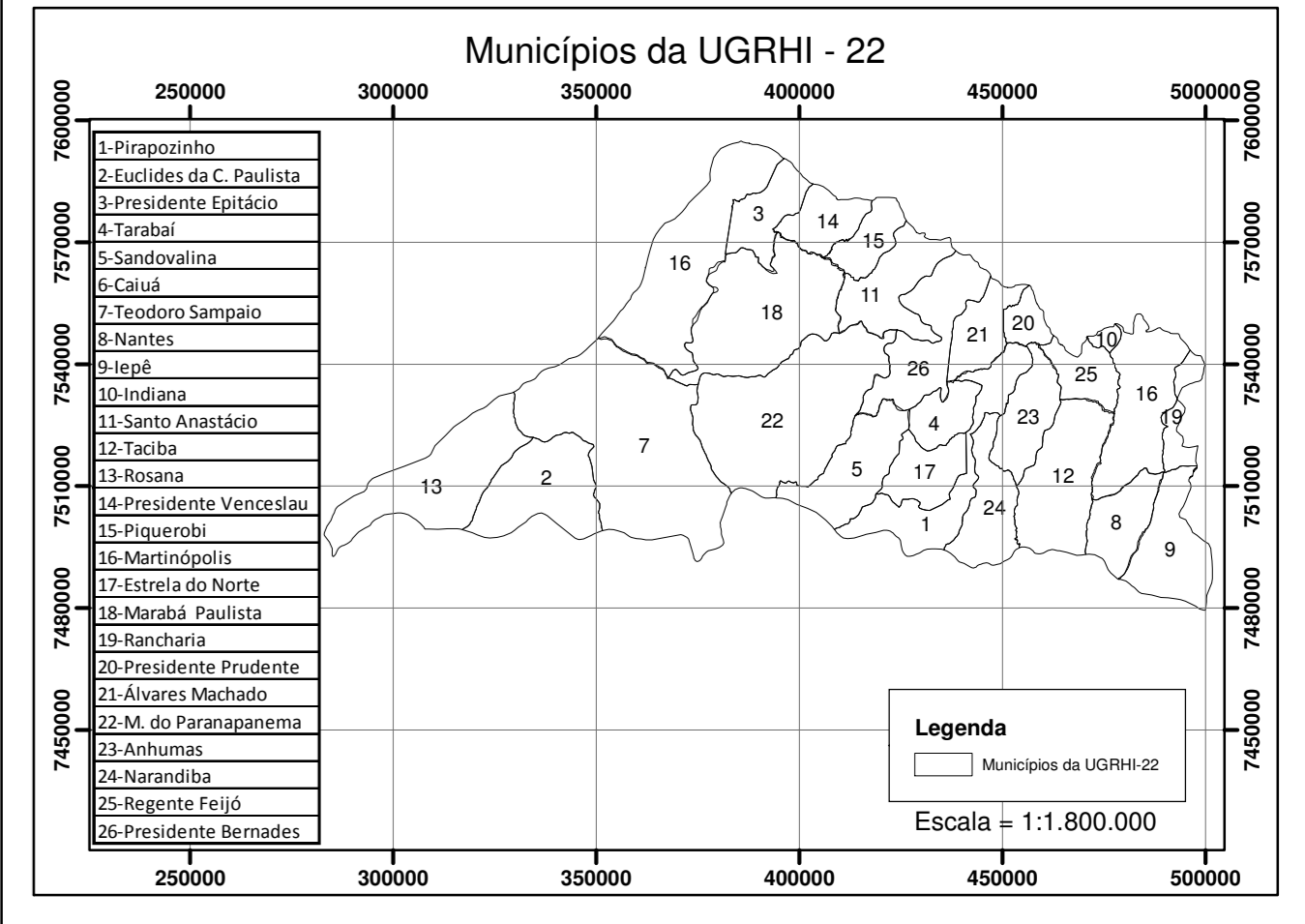
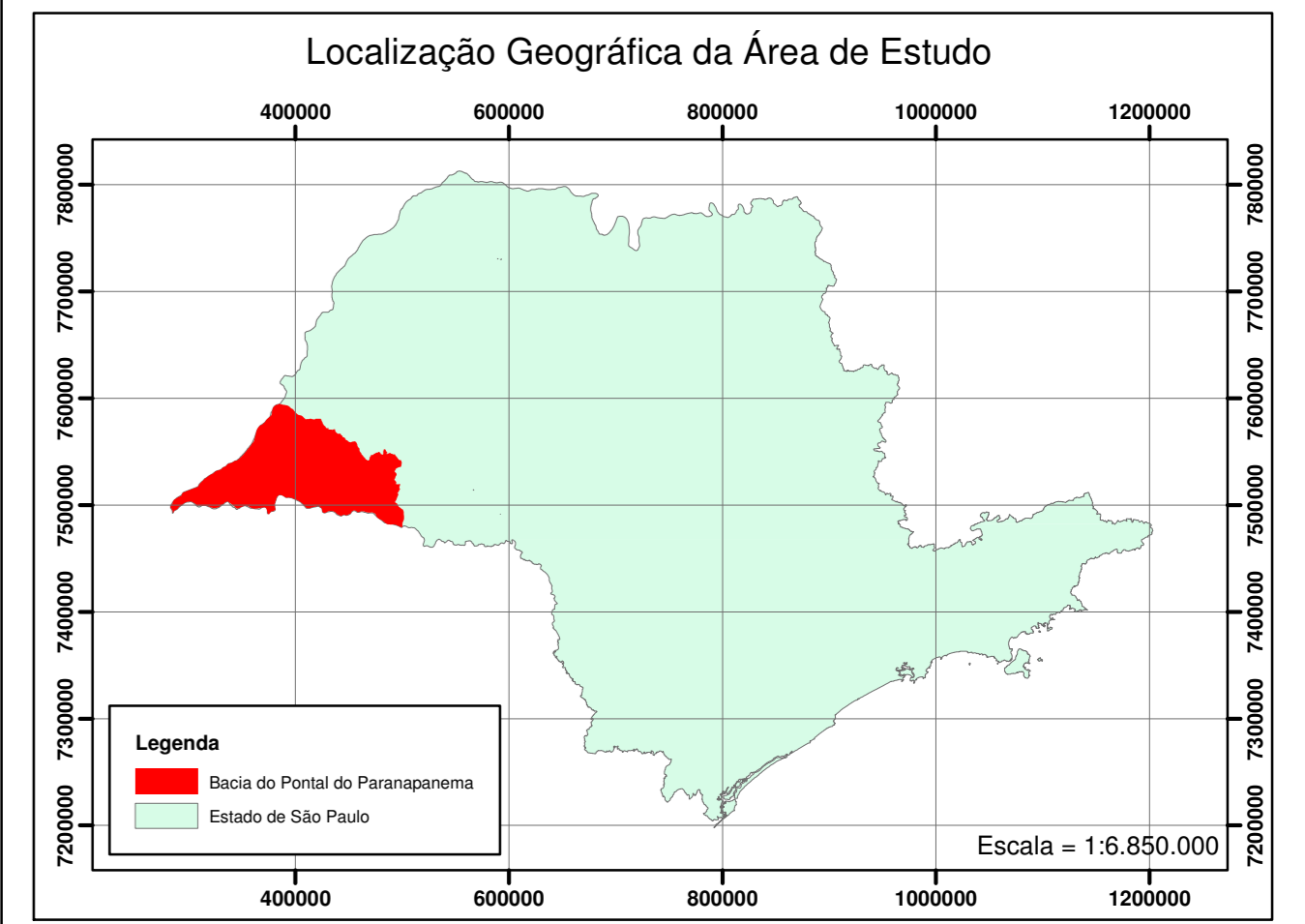
- Limite UGRHI-22
- Limite UPRH
- Limites Municipais
- Distrito do Município
- Áreas Urbanas - Sede de Município

Unidades Aquíferas *, **

- Cenozóica (Sedimentos Aluvionares (Oa))
- Bauru (Formações Adamantina (Ka1, Ka4 e Ka5) e Santo Anastácio (Ksa))
- Caiuá (Formação Caiuá (Kc))
- Serra Geral (Formação Serra Geral (JKsg))

* Segundo Unidades Litoestratigráficas de IPT (1981) e Unidades Aquíferas de CETESB (2001).
 ** O Aquífero Guarani ocorre confinado

Observação:
 Mapa adaptado da versão original da primeira versão do Plano de Bacias elaborado por CPTI - Cooperativa de serviços, pesquisas tecnológicas e industriais.



Unidades Aquíferas	UPRH - 1		UPRH - 2		UPRH - 3		UPRH - 4	
	Km ²	%	Km ²	%	Km ²	%	Km ²	%
Bauru	957,54	24,05	2.534,03	94,00	3.021,22	93,30	1.490,41	77,52
Caiuá	2.816,42	70,74	146,10	5,42	106,97	3,30	0,00	0,00
Cenozóica	202,69	5,09	15,76	0,58	81,23	2,51	20,30	1,06
Serra Geral	4,89	0,12	0,00	0,00	28,60	0,88	411,83	21,42
Total	3.981,54	100,00	2.695,89	100,00	3.238,03	100,00	1.922,54	100,00

IRIGART
 recursos hídricos e meio ambiente

Revisão: 02
 Desenho-Relatório: 01/01

PROJETO: Atualização do Plano de Bacia da Unidade de Gerenciamento de Recursos Hídricos do Portal do Paranapanema
 CLIENTE: CPTI - Cooperativa de Serviços, pesquisas tecnológicas e Industriais

TÍTULO: Unidade Aquíferas
 LOCALIZAÇÃO: UGRHI - 22

ESCALA: 1:250.000 DATA: 20/02/2014 ORIENTISTA: Mayra de Oliveira Melo VERIFICADOR/PROVADO: FELIPE TREINHA DA SILVEIRA
 APROVADO: RESP. TÉCNICO: