

PROJEÇÃO UTM ZONA 22 SUL  
Datum Horizontal: SIRGAS 2000  
Datum Vertical: Maregrato de Imbituba - SC

0 10 20 40 60 80 Km  
Escala do mapa principal: 1:250.000

**Legenda**

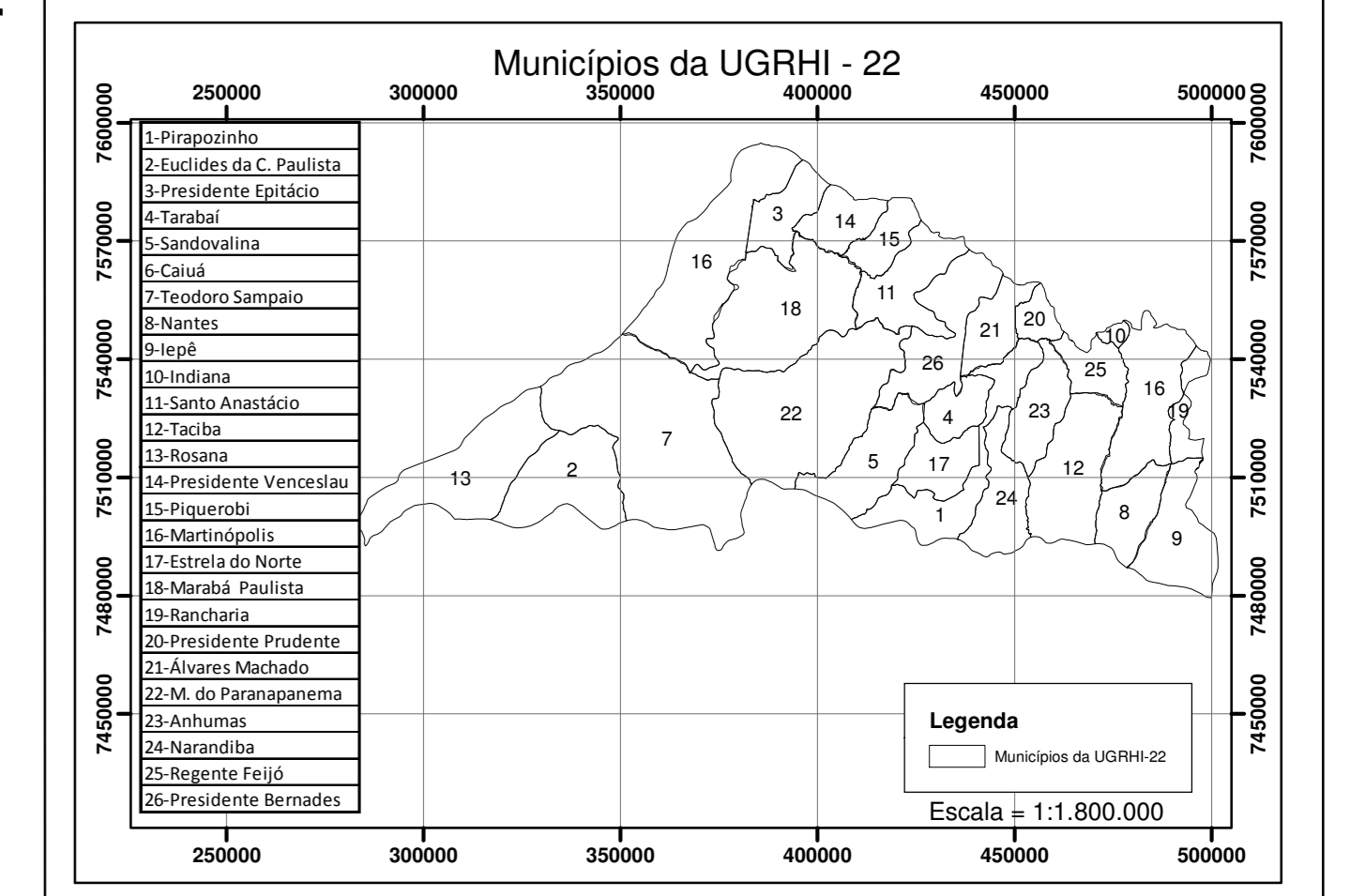
- Município, UG
- Linhas UGRHs
- Área Urbana - Sede do município
- Linhas UGRH-22

**Faixas de Classificação do Balanço: Demanda X Disponibilidade**

- < 5% - Excelente. Pouca ou nenhuma atividade de gerenciamento é necessária. A água é considerada um bem livre.
- 5 a 10% - A situação é confortável, podendo ocorrer necessidade de gerenciamento para solução de problemas locais de abastecimento.
- 10 a 20% - Preocupante. A atividade de gerenciamento é indispensável, exigindo a realização de investimentos médios.
- 20 a 40% - A situação é crítica, exigindo intensa atividade de gerenciamento e grandes investimentos.
- > 40% - A situação é muito crítica.

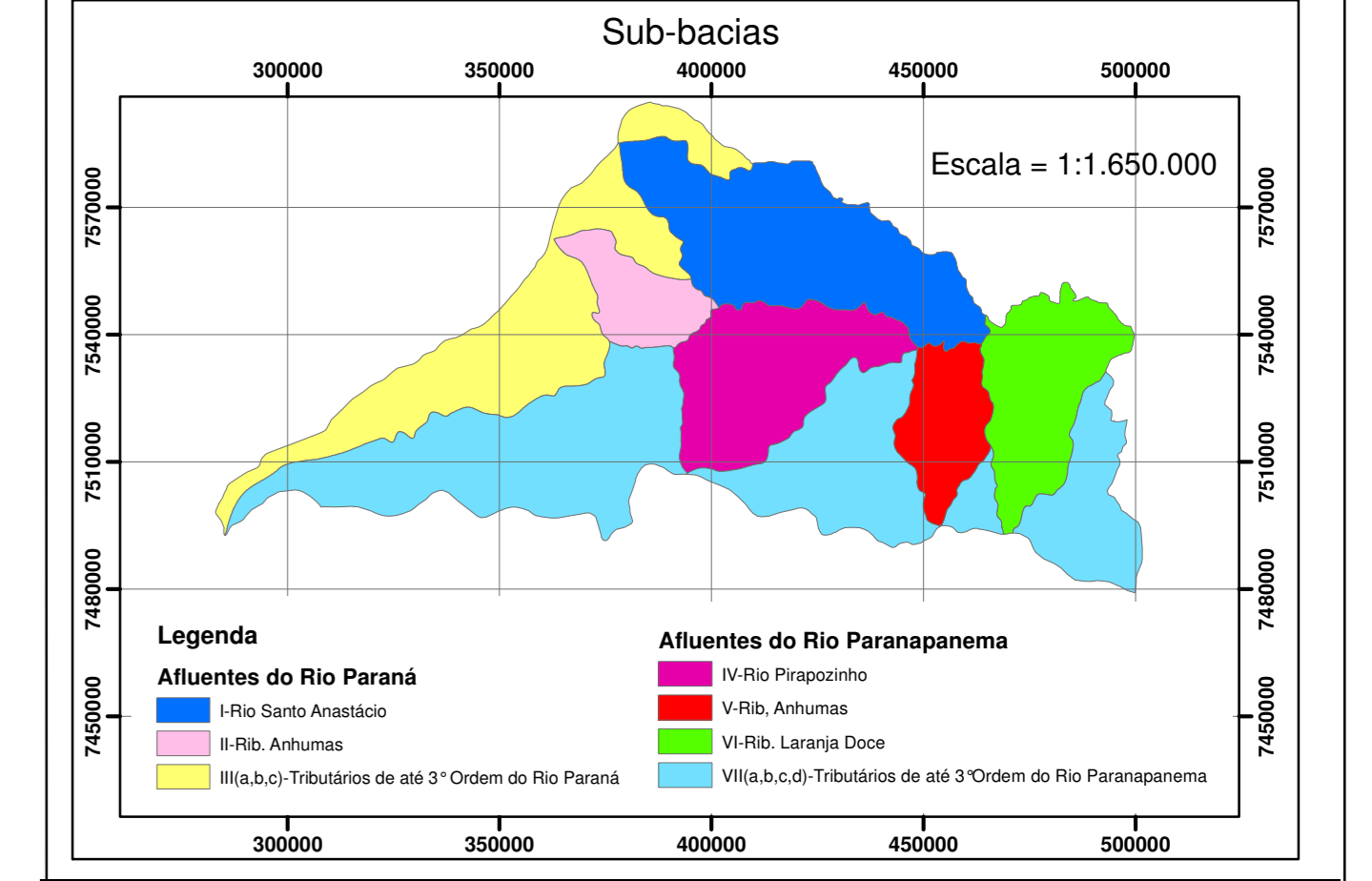
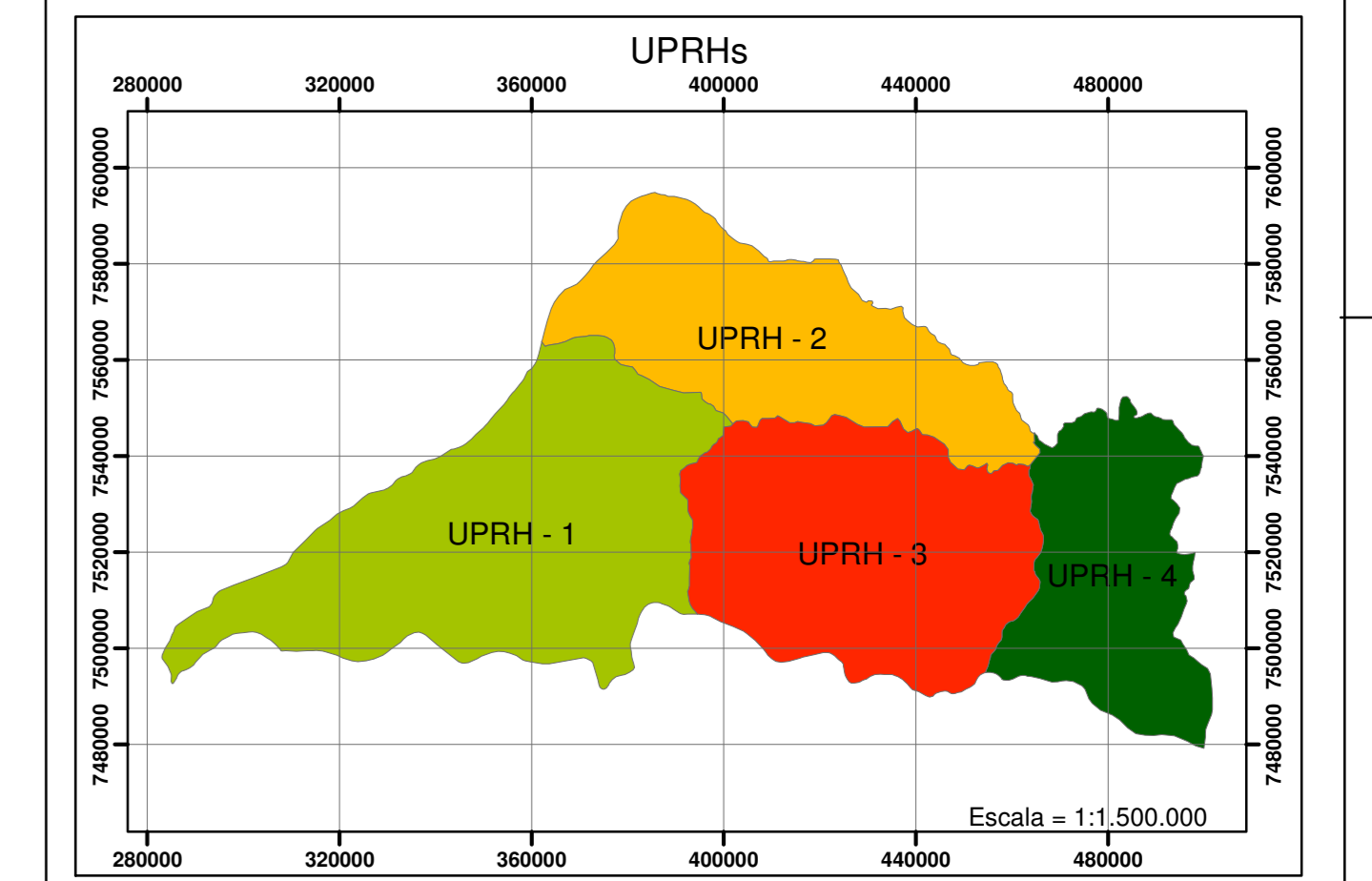
**Localização Geográfica da Área de Estudo**

Escala = 1:6.850.000



Município	População 2012	Distribuição de água (%)		
		2012	2024	2026
Álvares Machado	23.544	91,32	91,32	91,32
Arhumas	3.783	86,96	90	95
Catuiú	5.148	98,92	98,92	98,92
Estrela do Norte	2.656	80,57	90	95
Eucídes da Cunha Paulista	9.554	66,98	90	95
Iepê	7.682	88,98	90	95
Indiana	4.816		90	95
Marabá Paulista	4.827	45,69	90	95
Martópolis	24.504	85,13	90	95
Mirante do Paranapanema	17.203	60,69	90	95
Nantes	2.779	89,82	90	95
Narandiba	4.392	71,32	90	95
Piquerobi	3.535	79,79	90	95
Pirapozinho	25.183	99,63	99,63	99,63
Presidente Bernardes	13.614	77,91	90	95
Presidente Epitácio	41.514	91,06	91,06	91,06
Presidente Prudente	210.361	100	100	100
Presidente Venceslau	37.941	99,9	99,9	99,9
Rancharia	28.802	89,67	90	95
Regente Feijó	18.692	96,88	96,88	96,88
Rosana	19.389	83,09	90	95
Sandovalina	3.797	73,22	90	95
Santo Anastácio	20.389	92,8	92,8	92,8
Taciba	5.780	86,23	90	95
Tarabai	6.734	92,4	92,4	92,4
Teodoro Sampaio	21.595	83,97	90	95
<b>Total da UGRH 22</b>	<b>568.214</b>	<b>84,52</b>	<b>90</b>	<b>95</b>

Índice de Atendimento de Água	Classificação
Sem Informação	SEM INFORMAÇÃO
< 50%	RUIM
≥ 50% e < 90%	REGULAR
≥ 90%	BOM



**IBRIGART**  
recursos hídricos e meio ambiente

Revisão: 01, 02, 04  
Desenho-Relatório: 18  
Folha: 01/01

PROJETO: Atualização do Plano de Bacia da Unidade de Gerenciamento de Recursos Hídricos do Portal do Paranapanema  
CLIENTE: CPTI - Cooperativa de Serviços, pesquisas tecnológicas e Industriais  
TÍTULO: Projeção do Balanço Demanda X Disponibilidade  
LOCALIZAÇÃO: UGRHI - 22

ESCALA: 1:250.000 DATA: 12/08/2014 ORIENTISTA: Mayra de Oliveira Melo VERIFICADOR/PROVADO: FELIPE TEIXEIRA DA SILVEIRA  
APROVADO: RESP. TÉCNICO: