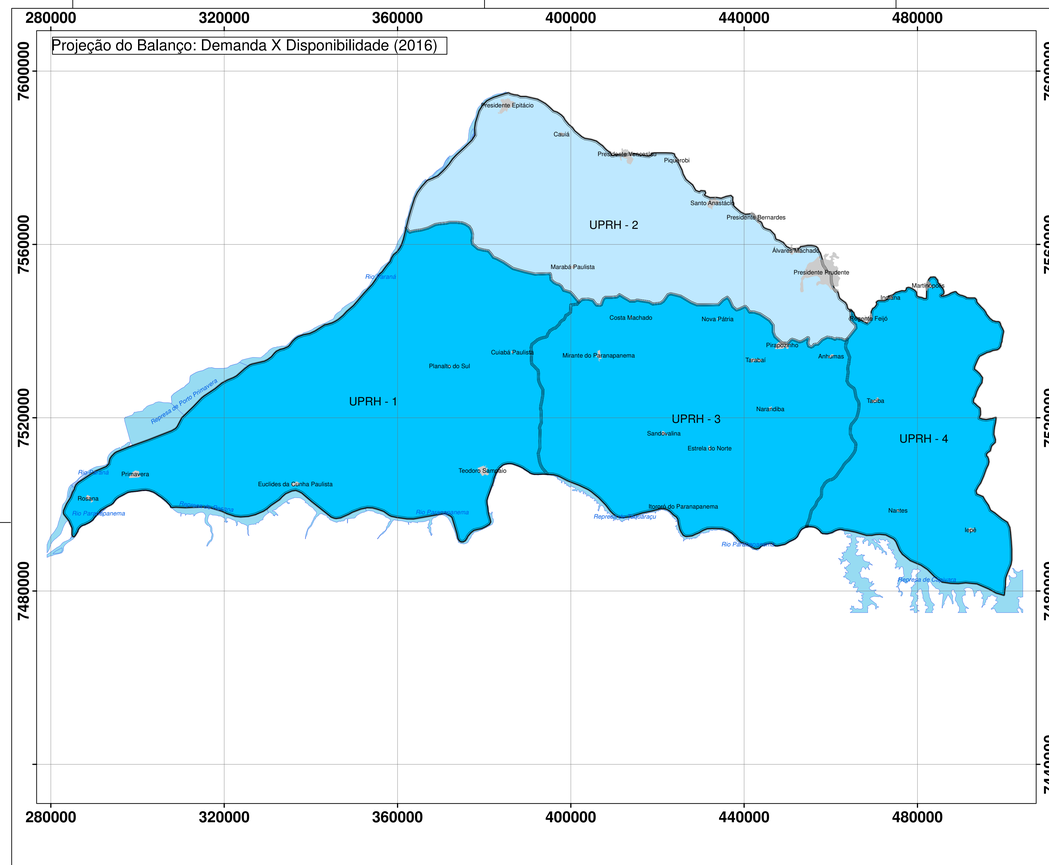


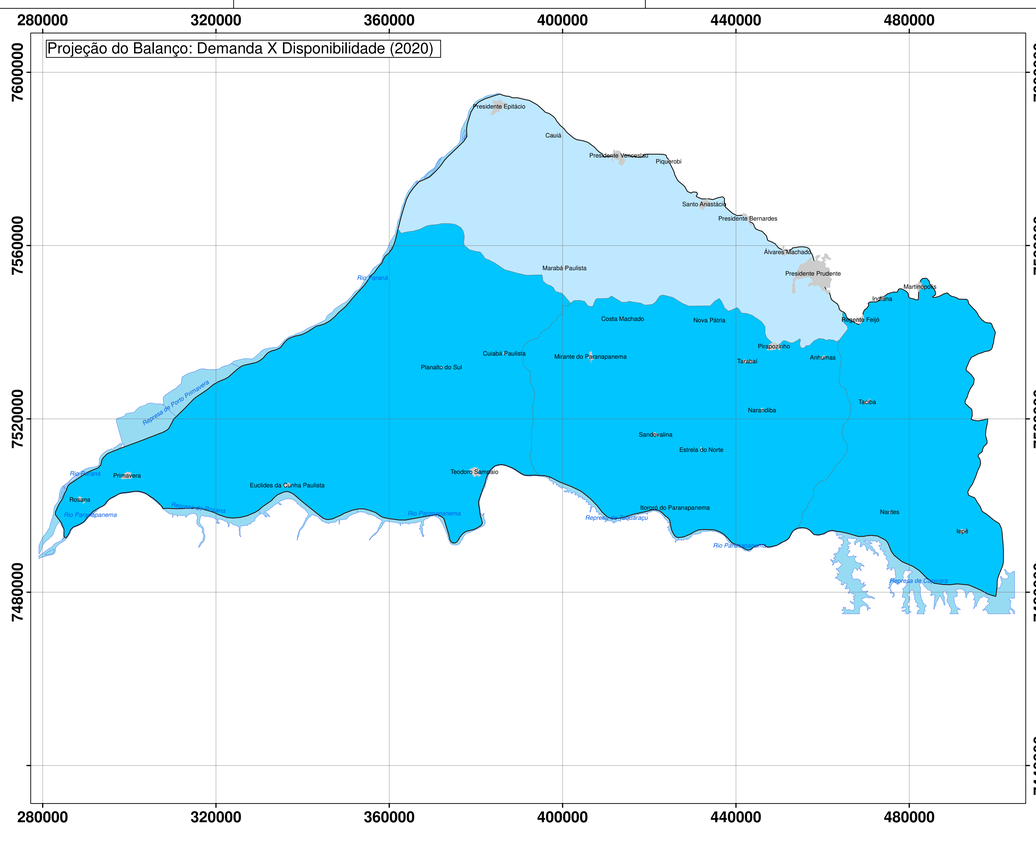


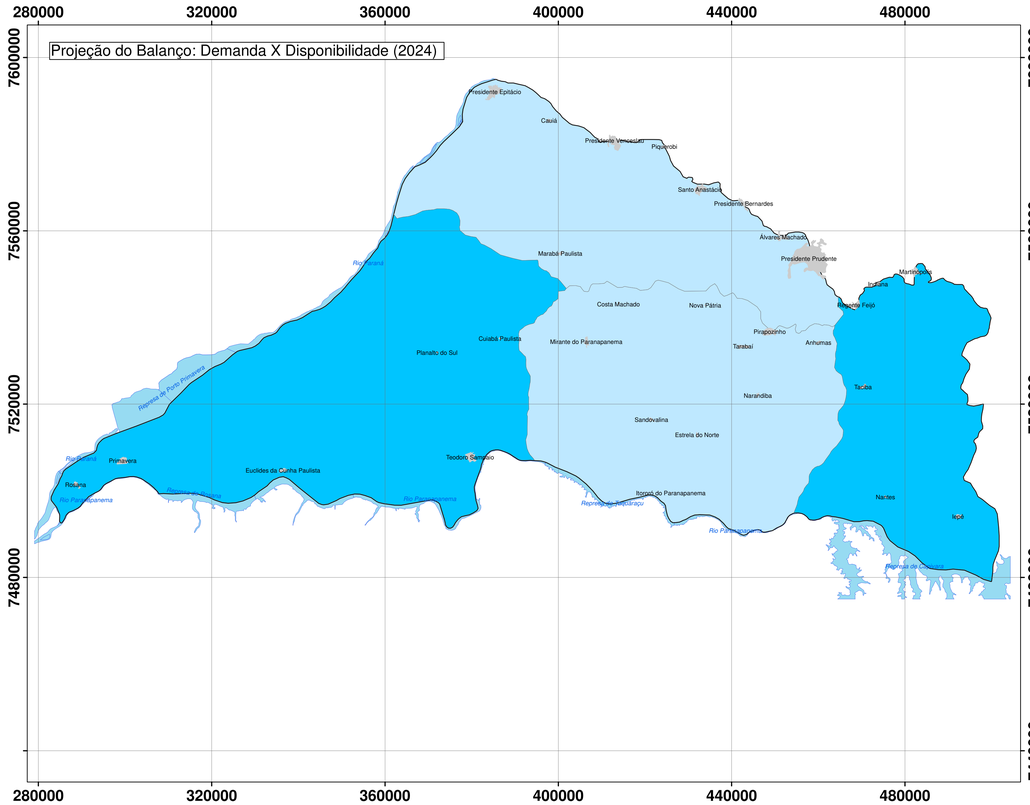


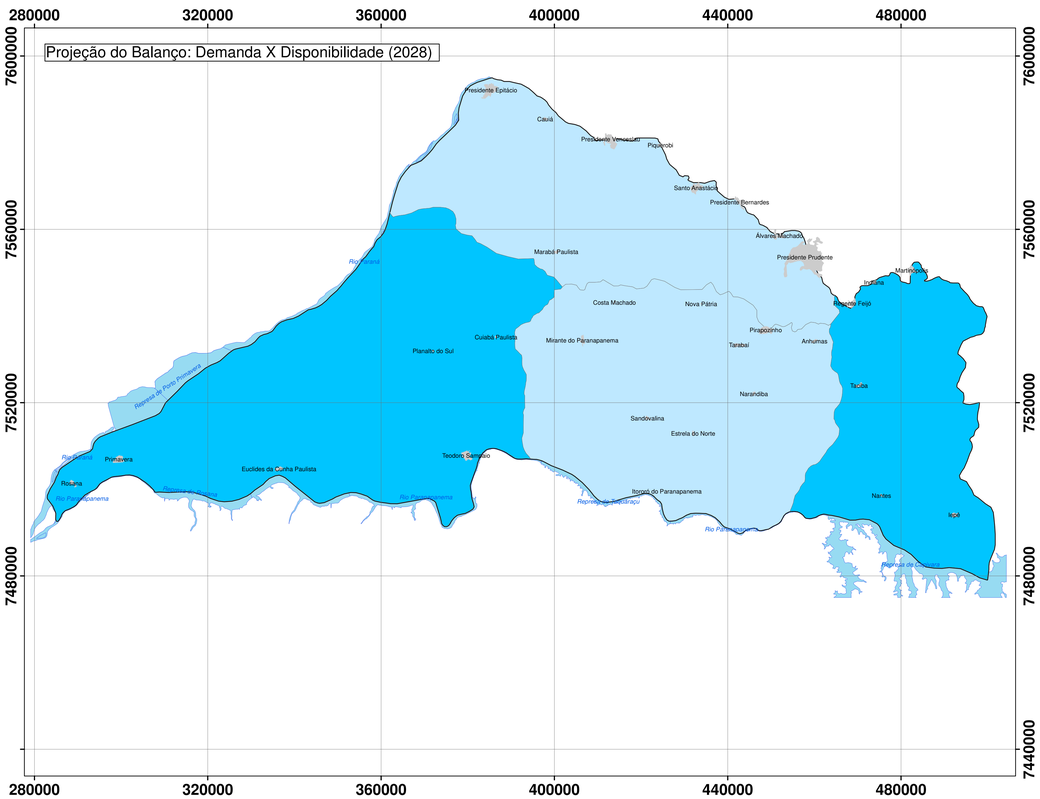


N
W E
S

PROJEÇÃO UTM ZONA 22 SUL
Datum Horizontal SIRGAS 2000
Datum Vertical: Mareografo de Imbituba - SC

0 10 20 40 60 80 Km

Escala do mapa principal: 1:250.000

## Legenda

- Limite UPRGHs
- Área Urbana - Sede do município
- Limite UGRHI-22

| Faixas de Classificação do Balanço: Demanda X Disponibilidade |
|---|
| < 5% - Excelente. Pouca ou nenhuma atividade de gerenciamento é necessária. A água é considerada um bem livre. |
| 5 a 10% - A situação é confortável, podendo ocorrer necessidade de gerenciamento para solução de problemas locais de abastecimento. |
| 10 a 20% - Preocupante. A atividade de gerenciamento é indispensável, exigindo a realização de investimentos médios. |
| 20 a 40% - A situação é crítica, exigindo intensa atividade de gerenciamento e grandes investimentos. |
| > 40% - A situação é muito crítica. |

Localização Geográfica da Área de Estudo

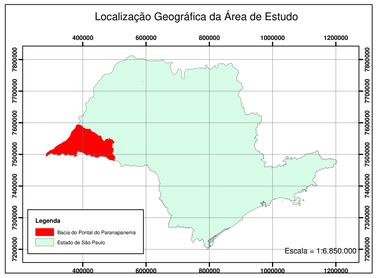


Municípios da UGRHI - 22

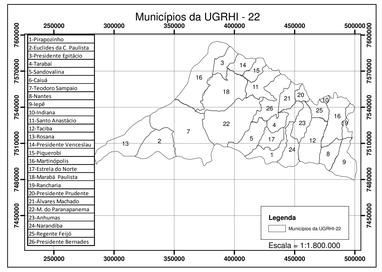


UPRHs

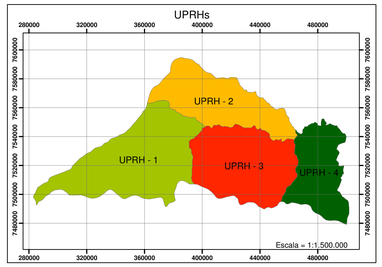


Sub-bacias

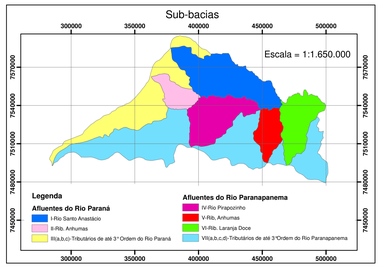


| IRRIGART recursos hídricos e meio ambiente | Revisão: 01 02 03 04 FINAL | Desenho–Relatório: 17 | Folha: 01/01 |
|---|---|---|---|

PROJETO: Atualização do Plano de Bacia da Unidade de Gerenciamento de Recursos Hídricos do Pontal do Paranapanema
CLIENTE: CPTI - Cooperativa de Serviços, pesquisas tecnológicas e Industriais
TITULO: Projeção do Balanço Demanda X Disponibilidade
LOCALIZAÇÃO: UGRHI - 22

| ESCALA: 1:250.000 | DATA: 12/08/2014 | DESENHISTA: Mayra de Oliveira Melo | VERIFICADO/APROVADO: FELIPE TRENTIN DA SILVEIRA |
|---|---|---|---|

APROVADO
NOME:
☐CPF / ☒CNPJ:

RESP. TÉCNICO:
NOME: ANTONIO MELHEM SAAD
CREA: 0600495034