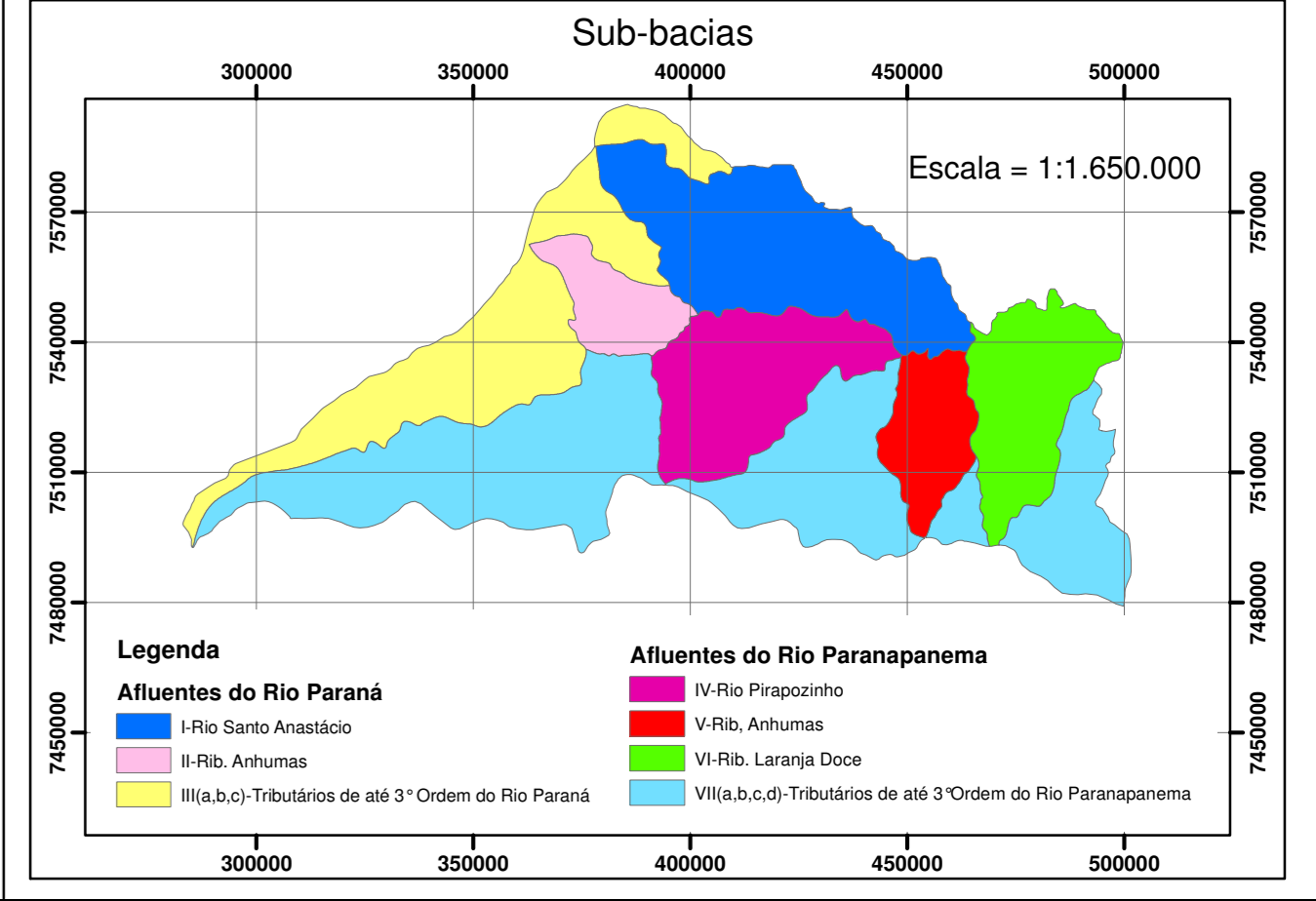
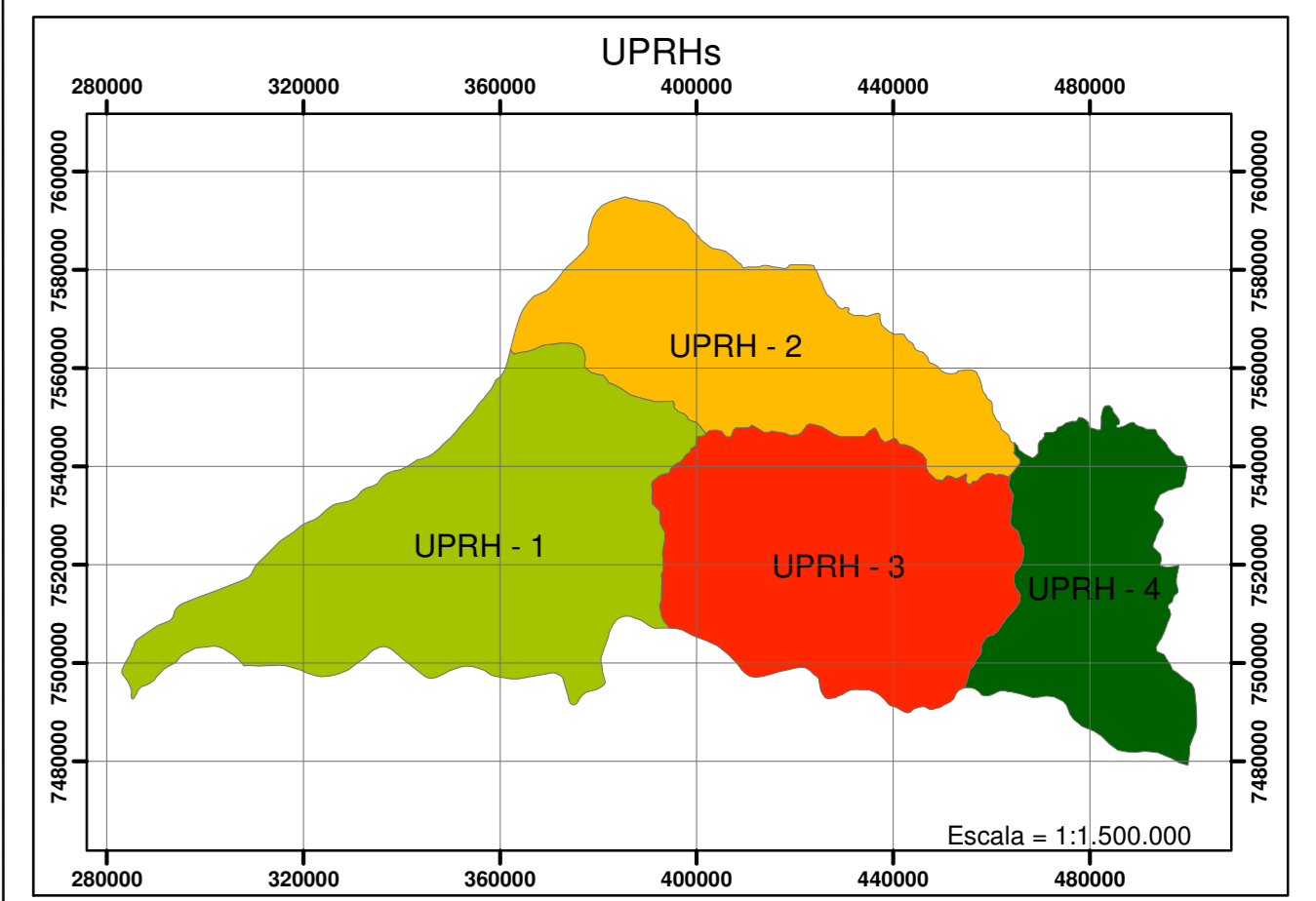
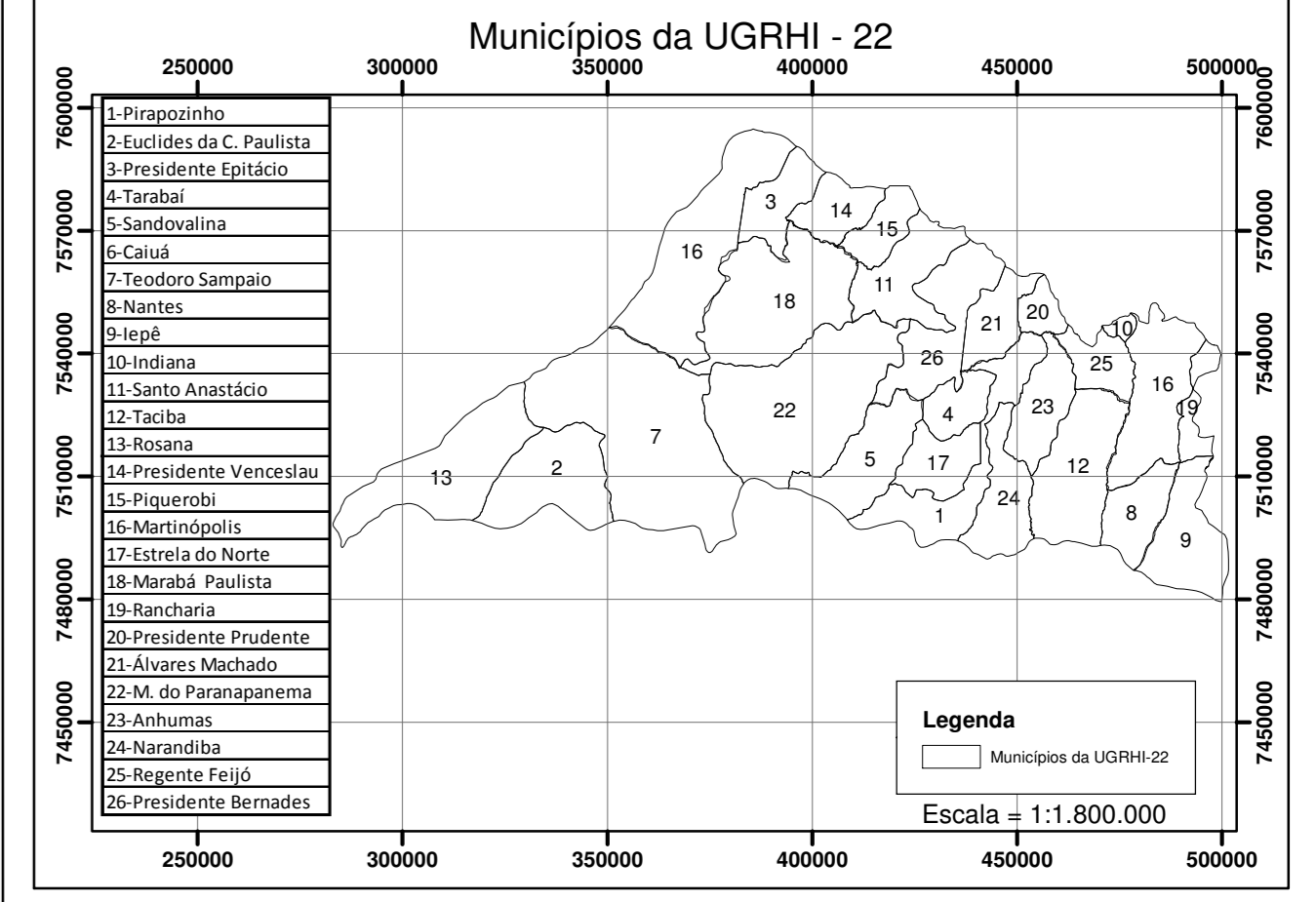
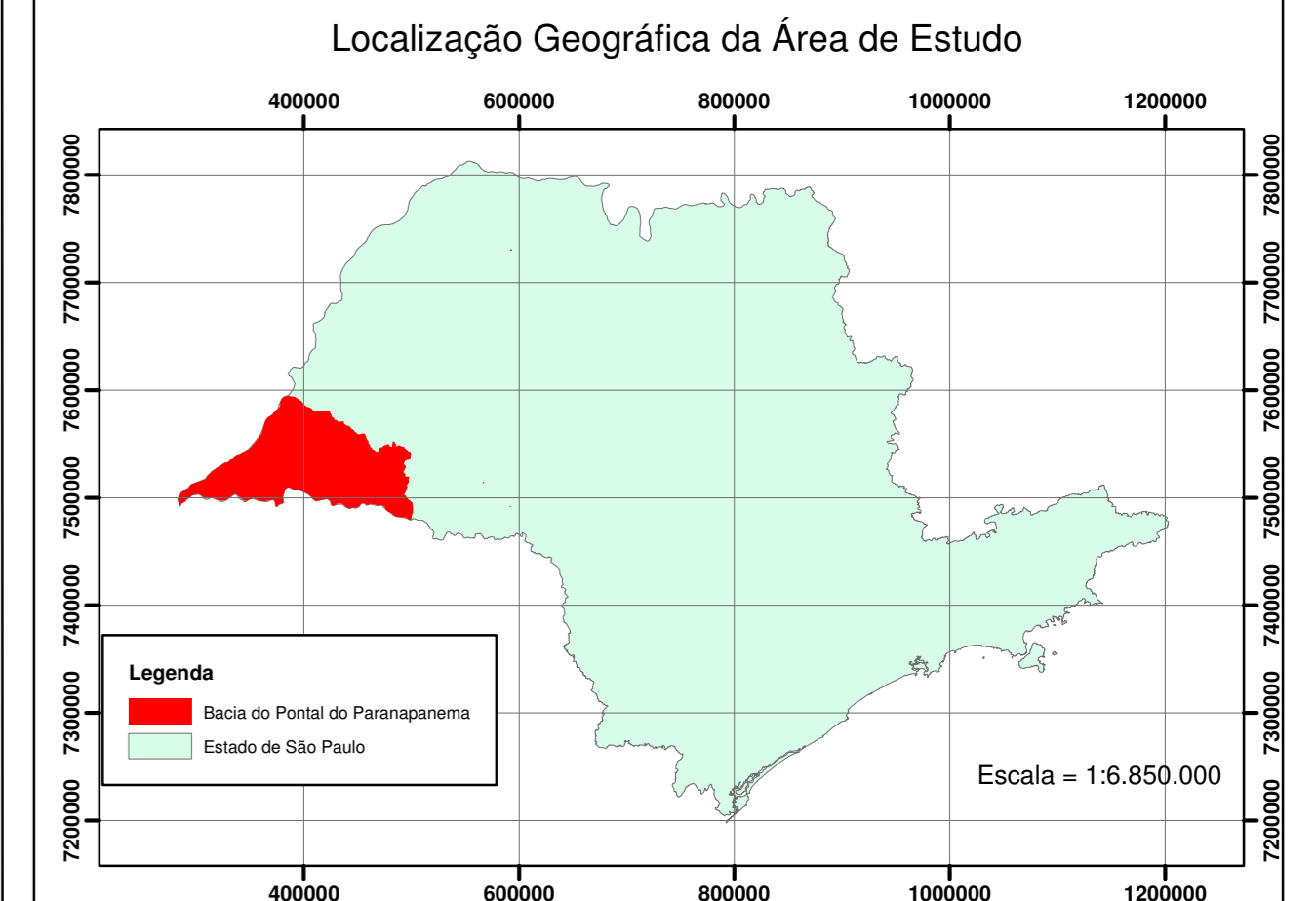


- Legenda**
- Distrito do Município
 - Municípios da UGRHI-22
 - Limite UPRHs
 - Limite UGRHI-22
 - ✚ Poços de Monitoramento de Águas Subterrâneas
 - BAURU
 - SERRA GERAL

Classes de Vulnerabilidade do Aquífero					
Não Definido	Baixo	Alto	Médio	Baixo	Alto

Observação:
Mapa adaptado da versão original da primeira versão do Plano de Bacias elaborado por CPTI - Cooperativa de serviços, pesquisas tecnológicas e industriais.



IRIGART
recursos hídricos e meio ambiente

Desenho - Relatório: Folha 16, 01/01

PROJETO: Atualização do Plano de Bacia da Unidade de Gerenciamento de Recursos Hídricos do Portal do Paranapanema
 CLIENTE: CPTI - Cooperativa de Serviços, Pesquisas Tecnológicas e Industriais
 TÍTULO: Mapa Síntese de Águas Subterrâneas
 LOCALIZAÇÃO: UGRHI - 22

ESCALA: 1:250.000	DATA: 24/01/2014	ELABORADO POR: Maysa de Oliveira Melo	VERIFICADO/APROVADO: FELIPE TEIXEIRA DA SILVA
APROVADO: _____		RESP. TÉCNICO: _____	