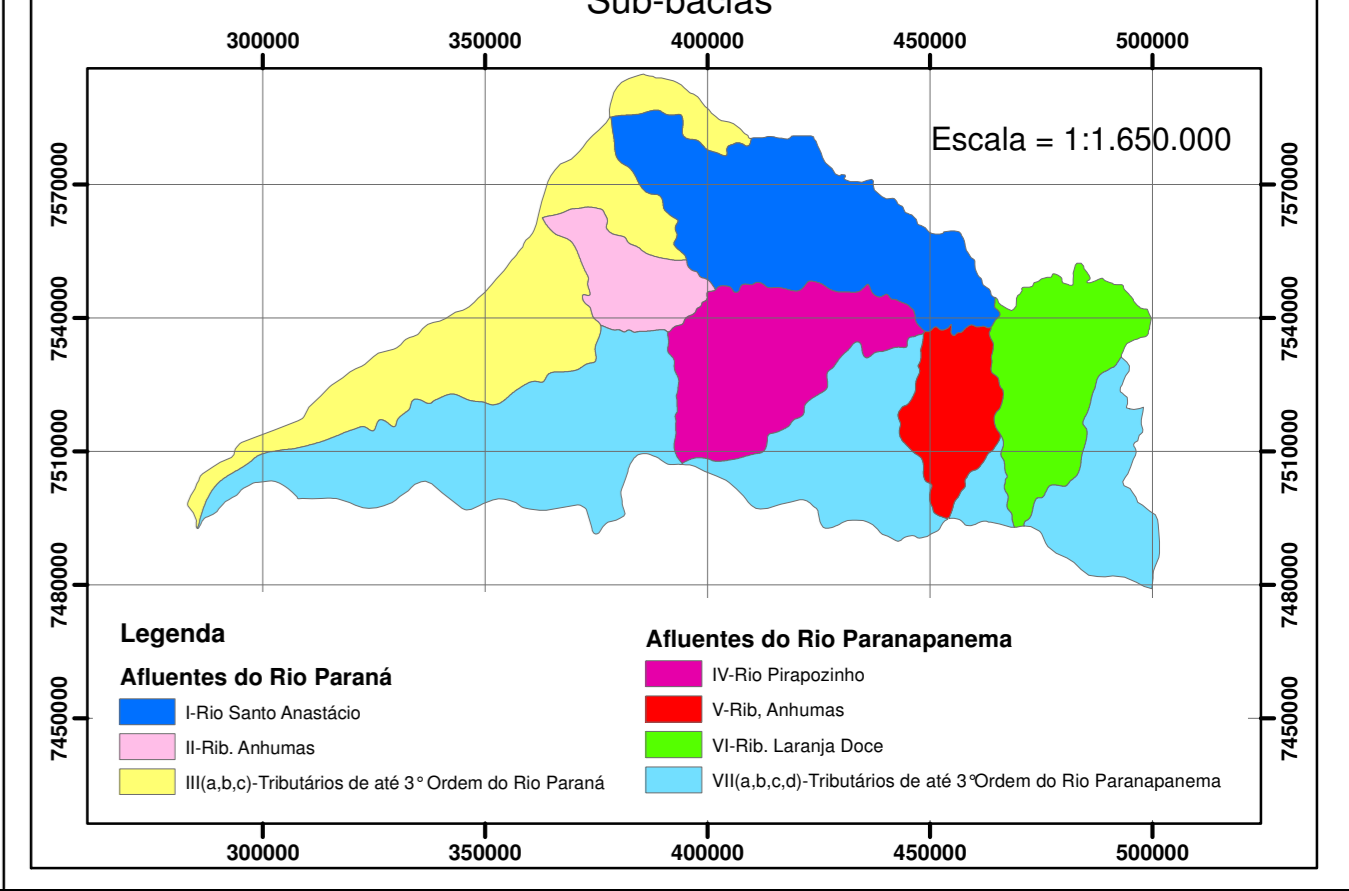
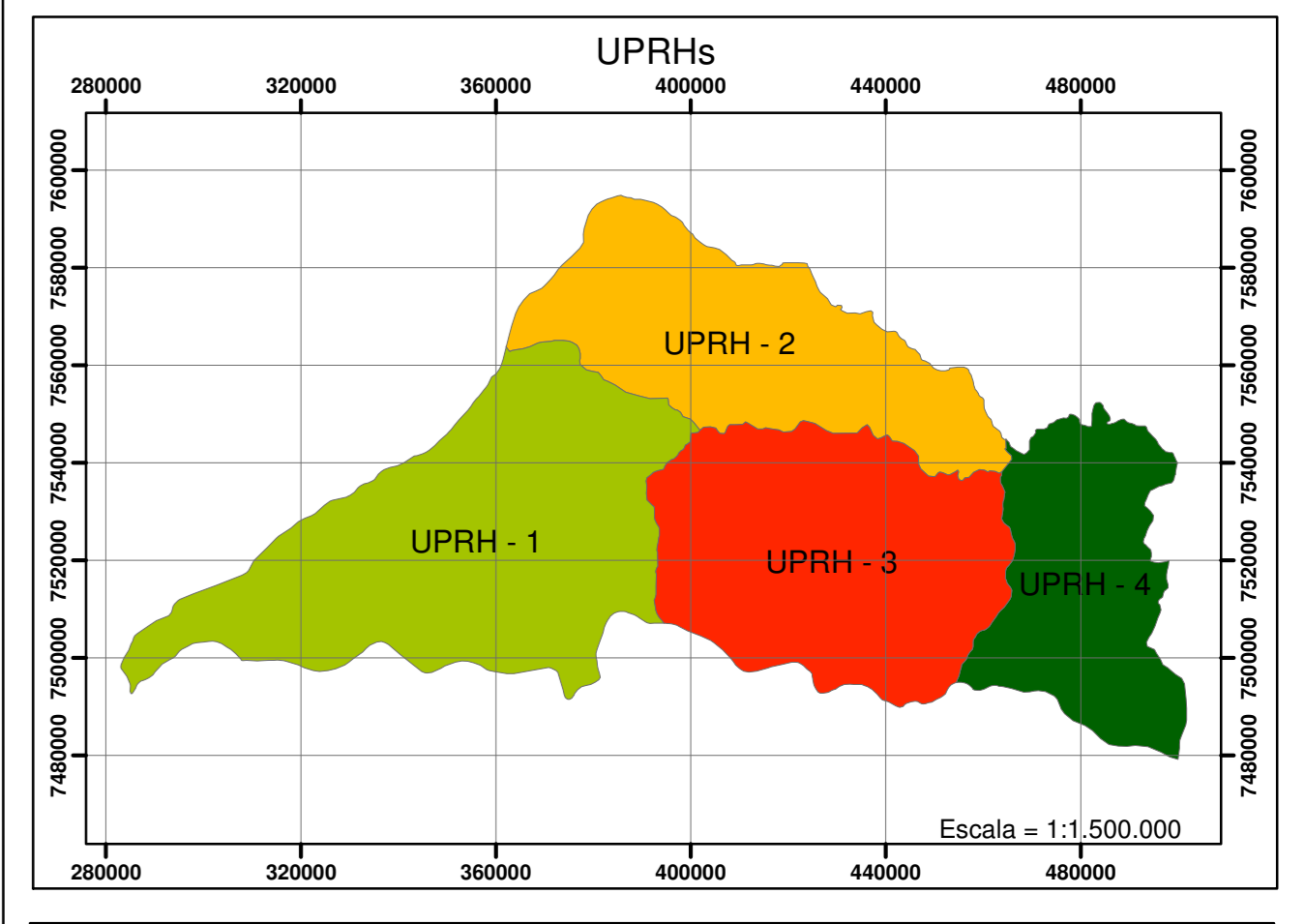
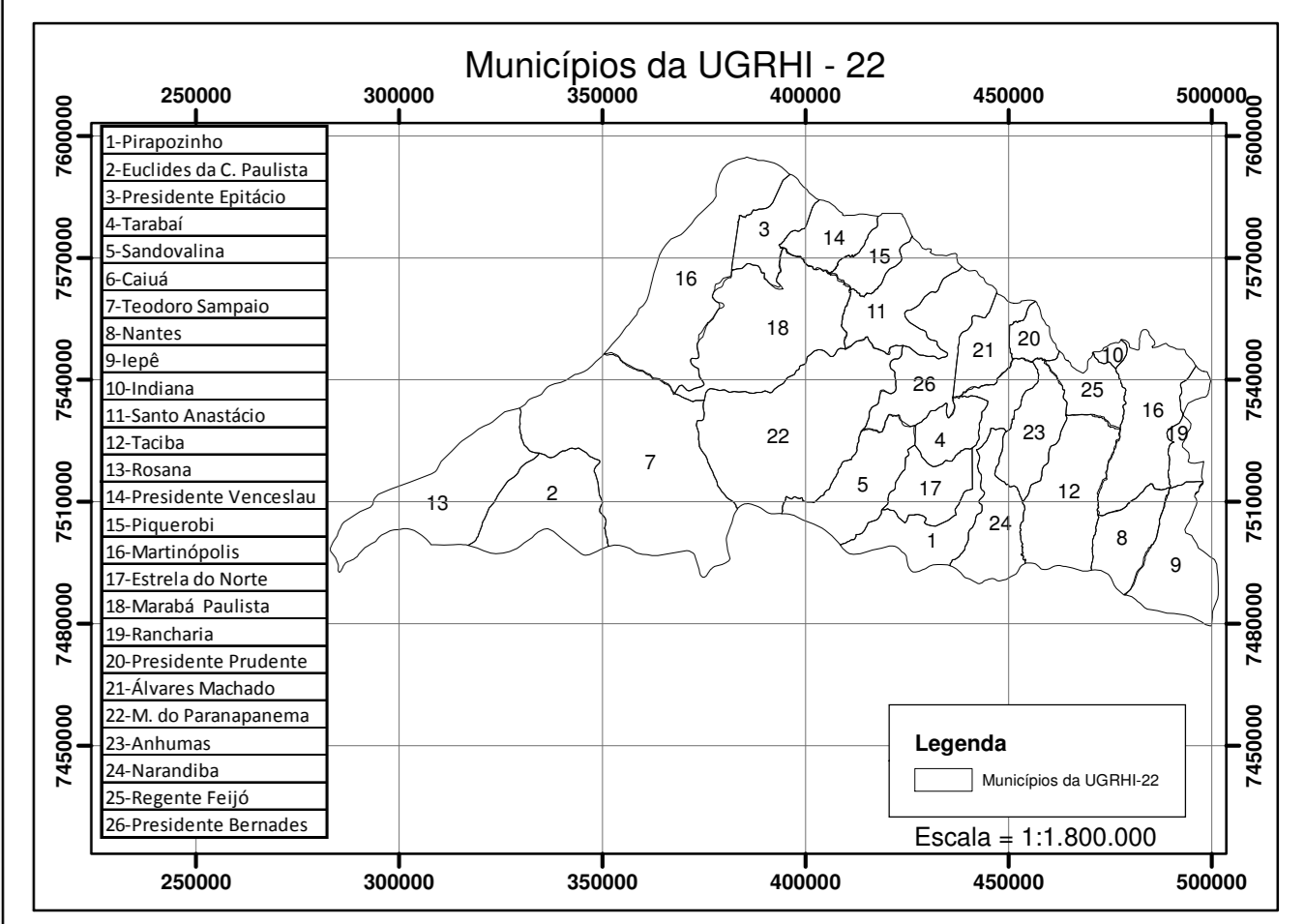
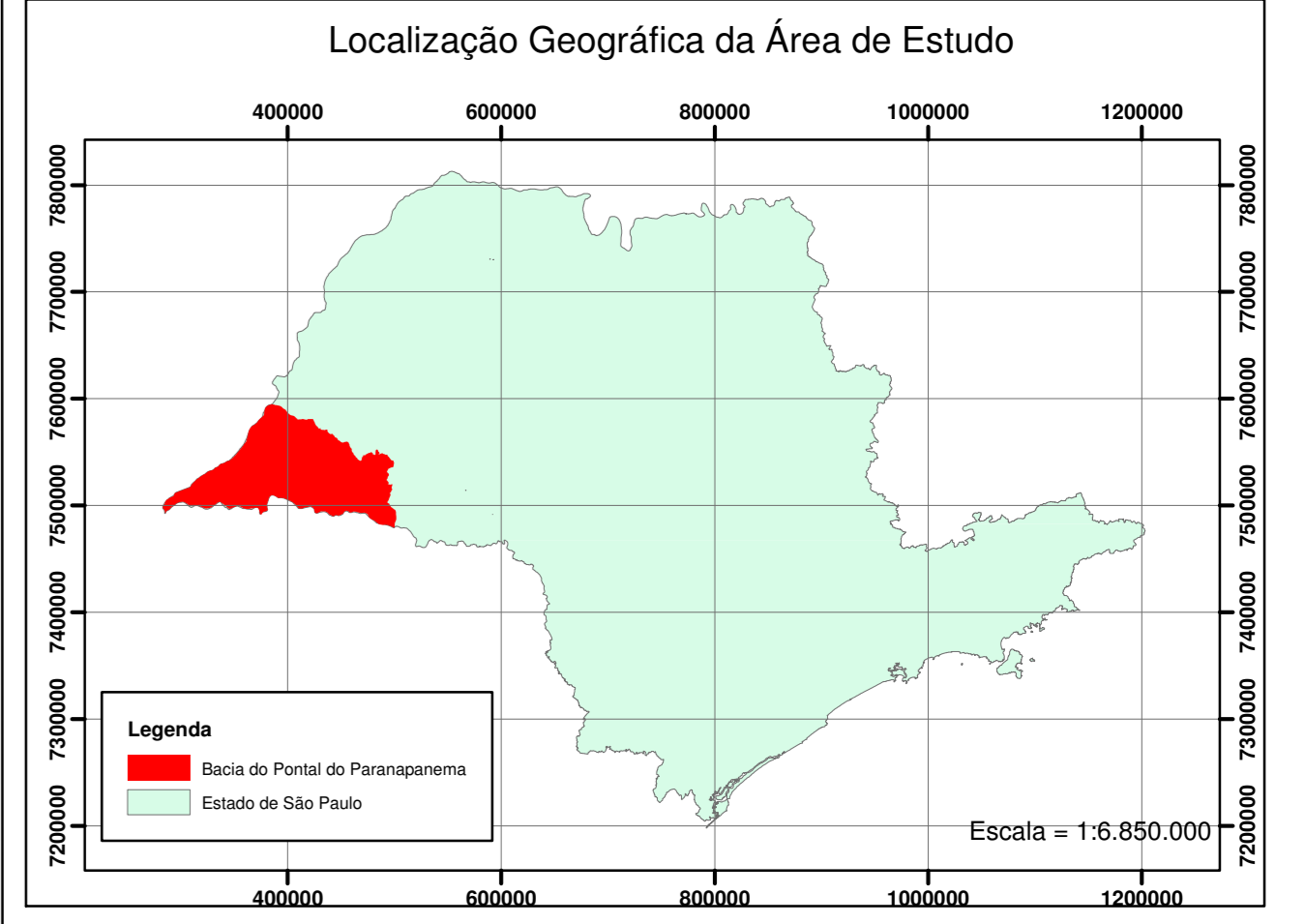


- Legenda**
- Dêbito do Município
  - Hidrografia
  - Área Urbana
  - Municípios da UGRHI-22
  - Limite UPRHs
  - Limite UGRHI-22
  - Áreas Críticas em Relação ao Balanço Hídrico
- Pontos de Qualidade de Água Superficial**
- Ótimo
  - Bom
  - Regular

Observação:  
Mapa adaptado da versão original da primeira versão do Plano de Bacias elaborado por CPTI - Cooperativa de serviços, pesquisas tecnológicas e industriais.



**IRIGART**  
recursos hídricos e meio ambiente

Revisão: 01, 02, 03, 04  
Desenho - Relatório: 15  
Folha: 01/01

PROJETO: Avaliação do Plano de Bacias da Unidade de Gerenciamento de Recursos Hídricos do Portal do Paranapanema  
 CUENTE: CPTI - Cooperativa de Serviços, pesquisas tecnológicas e Industriais

TÍTULO: Mapa Síntese de Água Superficial  
 LOCALIZAÇÃO: UGRHI - 22

ESCALA: 1:250.000    DATA: 24/01/2014    ORIENTADA: Maysa de Oliveira Melo    VERIFICADO/APROVADO: FELIPE TEIXEIRA DA SILVEIRA  
 APROVADO:    RESP. TÉCNICO:

NOME:    NOME:    CREA:    CREA: