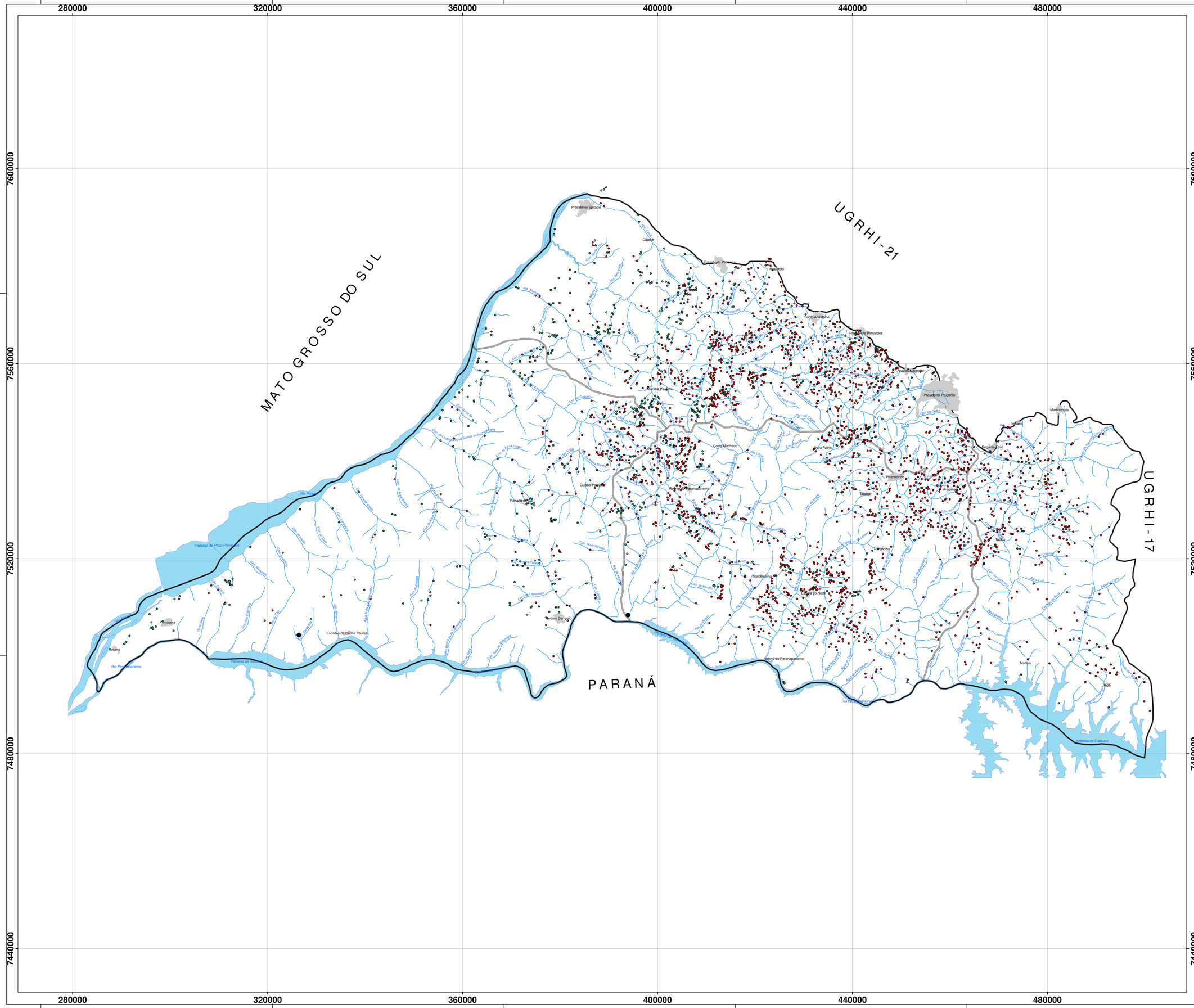

PROJEÇÃO UTM ZONA 22 SUL
Datum Horizontal SIRGAS 2000
Datum Vertical: Maregrafo de Imbituba - SC

0 5 10 20 30 40 Km

Escala do mapa principal: 1:250.000

Legenda

- Boçorocas
- Ravinas
- Distrito do Município
- Hidrografia
- Área Urbana - Sede do município
- Limite UPRHs
- Limite UGRHI-22

Observação:
Mapa adaptado da versão original da primeira versão do Plano de Bacias elaborado por CPTI - Cooperativa de serviços, pesquisas tecnológicas e industriais.

Localização Geográfica da Área de Estudo

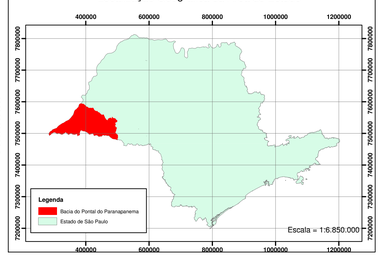

Municípios da UGRHI - 22

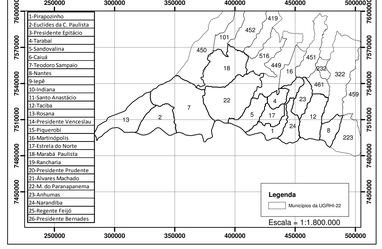

UPRHs

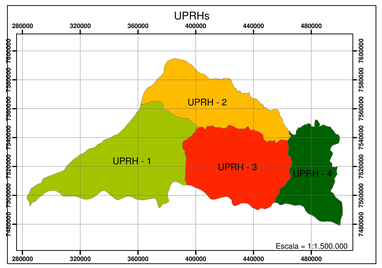

Sub-bacias

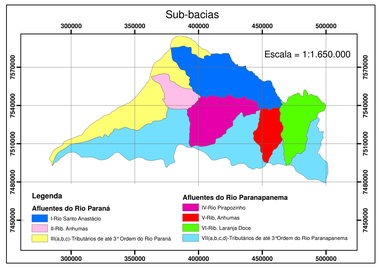

IRRIGART recursos hídricos e meio ambiente	Revisão: ☐01 ☐02 ☐03 ☐04 ☐FINAL	Desenho–Relatório: 13	Folha: 01/01

PROJETO: Atualização do Plano de Bacia da Unidade de Gerenciamento de Recursos Hídricos do Pontal do Paranapanema

CLIENTE: CPTI - Cooperativa de Serviços, pesquisas tecnológicas e Industriais

TÍTULO: Mapa de Erosões

LOCALIZAÇÃO: UGRHI - 22

ESCALA: 1:250.000	DATA: 24/01/2014	DESENHISTA: Mayra de Oliveira Melo	VERIFICADO/APROVADO: FELIPE TRENTIN DA SILVEIRA
APROVADO: NOME: ; ☐CPF / ☒CNPJ:		RESP. TÉCNICO: NOME: ANTONIO MELHEM SAAD; CREA: 060066004	