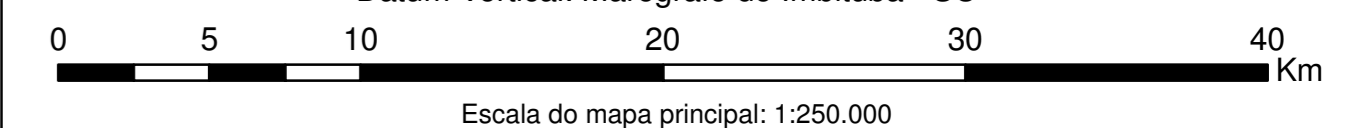


PROJEÇÃO UTM ZONA 22 SUL
 Datum Horizontal SIRGAS 2000
 Datum Vertical: Maregrafo de Imbituba - SC



Legenda

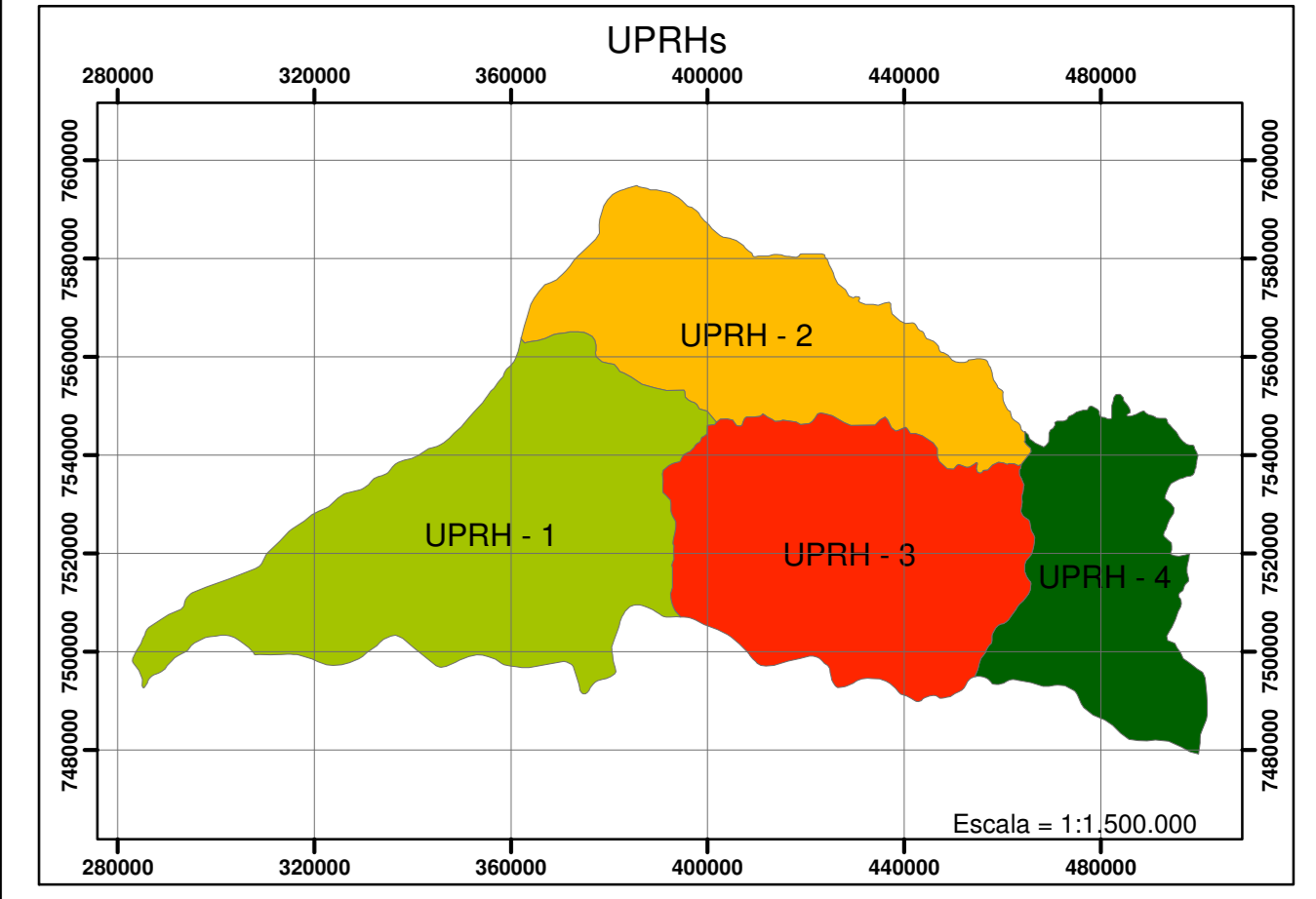
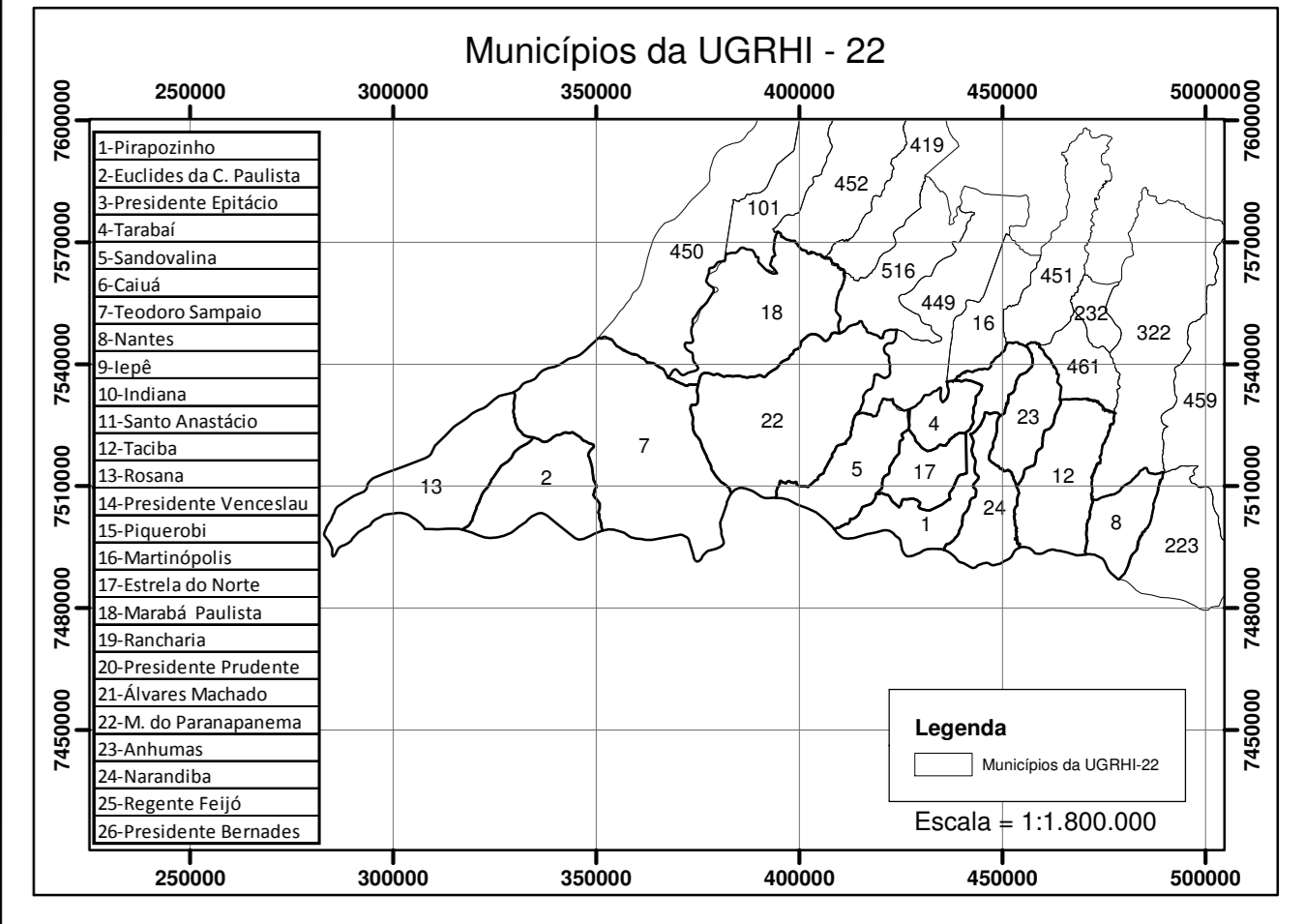
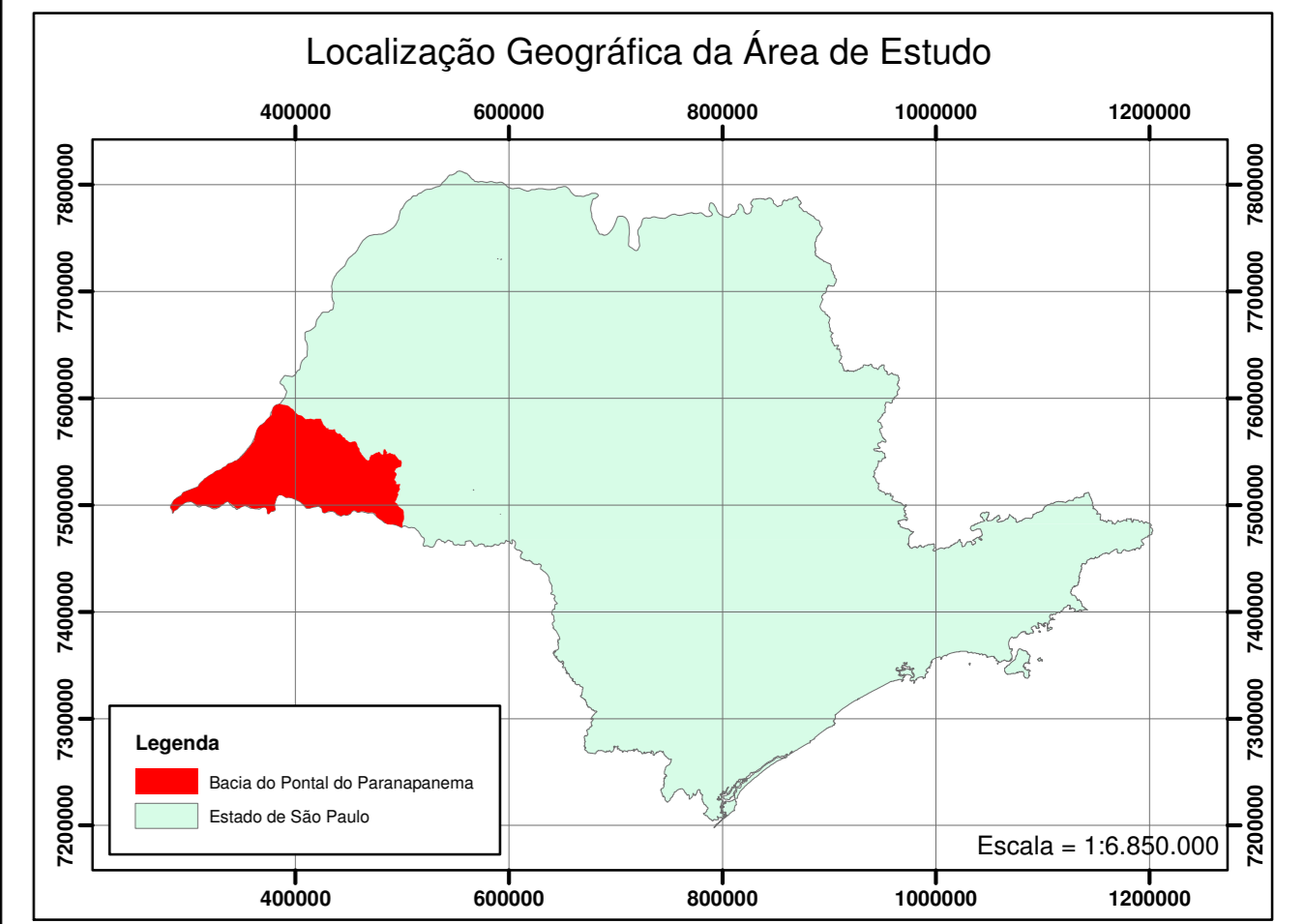
- Distrito do Município
- Hidrografia
- Limite UPRHs
- Limite UGRHI-22

Unidades de Conservação

- Paque Estadual Morro do Diabo
- Estação Ecológica Mico Leão Preto
- Reserva do Patrimônio Particular Vista Bonita
- Reserva do Patrimônio Natural Mosquito
- Área de Proteção Ambiental Ilhas e Várzeas do Rio Paraná
- ▨ Grande Reserva do Pontal do Paranapanema

Observação:
 Mapa adaptado da versão original da primeira versão do Plano de Bacias elaborado por CPTI - Cooperativa de serviços, pesquisas tecnológicas e industriais.

Fonte:
 Base Planialtimétrica: Folhas 1:250.000 Londrina, Presidente Prudente, Drosena e Marília do IBGE, modificadas.
 Área urbana e estradas atualizadas por interpretação de imagem de satélite Landsat TMS, composição colorida SR-4G, 9B, mapeamento executado em 22/12/97.



IBRIGART
 recursos hídricos e meio ambiente

Revisão: 01, 02, 04
 Desenho - Relatório: 10, 01/01

PROJETO: Avaliação do Plano de Bacia da Unidade de Gerenciamento de Recursos Hídricos do Pontal do Paranapanema
 CUENTE: CPTI - Cooperativa de Serviços, pesquisas tecnológicas e Industriais
 TÍTULO: Áreas de Conservação e Proteção Ambiental

LOCALIZAÇÃO: UGRHI - 22

ESCALA: 1:250.000 DATA: 10/02/2014 DESENHISTA: Mayra de Oliveira Melo VERIFICADOR/APROVADO: FELIPE TEIXEIRA DA SILVA
 APROVADO: _____ RESP. TÉCNICO: _____